

## Resolución Directoral Regional


N° 047 -2024-GRSM/DREM

Moyobamba, 03 MAYO 2024



VISTOS:

El expediente administrativo con registro 026-2023978425 iniciado con el escrito de fecha 20 de octubre de 2023, constituido por el Informe N° 023-2024-GRSM/DREM/DPFME/MRM de fecha 17 de abril de 2024, el Informe Legal N° 070-2024-GRSM/DREM/AEFA de fecha 03 de mayo de 2024 y;

CONSIDERANDO:



Que, mediante Resolución Ministerial N° 009-2008-MEM/DM de fecha 11 de enero del 2008, declaran que el Gobierno Regional de San Martín a través de la Dirección Regional de Energía y Minas, ha concluido el proceso de transferencia de funciones sectoriales en materia de Energía y Minas; siendo a partir de la fecha competente para el ejercicio de las mismas.



Que, el TUO de la Ley 27444, Ley del Procedimiento Administrativo General- LPAG referente al principio de legalidad, establece que, en primer término, debemos referirnos al principio de legalidad, por el cual se exige al Estado y por ende a la Administración Pública sea el paradigma en el cumplimiento del derecho; es decir por legalidad y objetividad normativa o reglada debemos comprender la observancia estricta del texto legal. Este principio enuncia que la administración pública actuará siempre ciñéndose estrictamente a la norma legal, a la Ley y al resto del ordenamiento jurídico; denegando pretensiones no previstas legalmente o declarando los derechos o los intereses previstos en la norma o mejor en las fuentes del Derecho Administrativo Adjetivo; debiendo tener cuidado de resguardar siempre el interés público y no imponer decisiones subjetivas o de pretender administrar justicia; es decir los administradores o autoridades administrativas no pueden actuar por equidad o por criterio de conciencia sino con la discrecionalidad que corresponde al supuesto normativo previamente previsto.

Así la autoridad administrativa solo puede hacer lo que le está facultado por ley; la autoridad administrativa no puede hacer aquello que le esté prohibido.

Que, mediante Carta N° 001-2023-CM/BARBASCO/RIO registro N° 026-2023978425 de fecha 20 de octubre de 2023, Sixto Villalobos Bazán, con RUC N° 10439732402 solicitó a la Dirección Regional de Energía y Minas San Martín (en adelante, DREM-SM), la evaluación del Plan de Cierre de Minas del Proyecto Minero Barbasco 1 a desarrollarse en el derecho minero BARBASCO, con código 720002720, ubicado en el sector Barbasco, distrito de Rioja, provincia de Rioja, departamento de San Martín.

Que, mediante Carta N° 288-2023-GRSM/DREM de fecha 02 de noviembre de 2023, la DREM-SM remitió a Sixto Villalobos Bazán el Auto Directoral N° 199-2023-DREM-SM/D de fecha 30 de octubre de 2023, requiriéndole cumplir con la publicación de avisos en el diario Oficial El Peruano y otro diario local de mayor circulación, de acuerdo a las consideraciones señaladas en el Informe N° 043-2023-GRSM-DREM/DPFME/MRM; otorgándole para ello, un plazo de siete (07) días hábiles, conforme a normativa. Documento recepcionado el 16 de noviembre de 2023.

# Resolución Directoral Regional

N° 047 -2024-GRSM/DREM

Que, mediante Carta N° 003-2023-CM/BARBASCO, registro N° 026-2023195861 de fecha 27 de noviembre de 2023, Sixto Villalobos Bazán, solicita ampliación de plazo de treinta (30) días hábiles para cumplir con la publicación.

Que, mediante Carta N° 345-2023-GRSM/DREM de fecha 11 de diciembre de 2023, la DREM-SM remitió a Sixto Villalobos Bazán, el Auto Directoral N° 218-2023-DREM-SM/D de fecha 01 de diciembre de 2023, sustentado en el Informe N° 047-2023-GRSM-DREM/DPFME/MRM; otorgándole al titular un plazo adicional de treinta (30) días hábiles para la publicación de avisos.

Que, mediante Carta N° 005-2023-CM/BARBASCO/RIO, registro N° 026-2023493615 de fecha 14 de diciembre de 2023, Sixto Villalobos Bazán, presentó a la DREM-SM la publicación de avisos requerido mediante Auto Directoral N° 0199-2023-DREM-SM/D.

Que, mediante Informe N° 023-2024-GRSM/DREM-DPFME/MRM, de fecha 17 de abril de 2024, el especialista de la Dirección de promoción y fiscalización minero energética de la DREM-SM, Ing. Manolo Rodriguez Mendoza evalúa el Plan de cierre en mención.

Que, mediante Auto Directoral N°114-2024-DREM-SM/D, de fecha 17 de abril de 2024, sustentada en el Informe N° 023-2024-GRSM/DREM-DPFME/MRM de fecha 17 de abril de 2024, se solicita la emisión del Informe Legal correspondiente, respecto al Plan de Cierre de Minas del Proyecto Minero Barbasco 1 a desarrollarse en el derecho minero BARBASCO, con código 720002720, ubicado en el sector Barbasco, distrito de Rioja, provincia de Rioja, departamento de San Martín, en conformidad con el artículo 39 del Reglamento de cierre de minas aprobado mediante Decreto Supremo N° 033-2005-EM.

Que, teniendo en consideración el Decreto Supremo N° 033-2005-EM. con respecto al cierre de minas en la pequeña minería y minería artesanal, los siguientes artículos establecen lo siguiente:

Artículo 37°.- Plan de Cierre de Pequeña Minería y Minería Artesanal, en ella menciona que los titulares de operaciones de la pequeña minería y la minería artesanal están obligados a ejecutar las acciones de rehabilitación correspondientes a los impactos negativos generados en el desarrollo de su actividad, a través del Plan de Cierre de Minas que deberá ser presentado, evaluado y fiscalizado de conformidad con lo señalado en el presente Título y las normas especiales que se dicten para este efecto.

Artículo 38°.- Contenido del Plan de Cierre de Minas de la Pequeña Minería y la Minería Artesanal El Plan de Cierre de Minas para la pequeña minería y la minería artesanal contiene las medidas correctivas y las de mitigación para evitar y/o reducir los impactos negativos potenciales a la salud y al ambiente dentro del área de influencia de las actividades mineras. El Plan de Cierre de Minas de la Pequeña Minería se basa en el Anexo I del presente Reglamento. El contenido del Plan de Cierre de la Minería Artesanal podrá ser regulado por Resolución Ministerial del Ministerio de Energía y Minas o por norma del Gobierno Regional, de acuerdo al proceso de transferencia de funciones.

Artículo 39°.- Autoridad Competente para los Planes de Cierre de la Pequeña Minería y la Minería Artesanal Sin perjuicio de las funciones y atribuciones que se transfieran a los gobiernos regionales dentro del proceso de descentralización, las atribuciones de aprobación, fiscalización y sanción de los Planes de Cierre de Minas de la pequeña minería y la minería artesanal, podrá ser delegada por el Ministerio de Energía y Minas a las



## Resolución Directoral Regional

N° 047 -2024-GRSM/DREM

Direcciones Regionales de Energía y Minas, debiendo en su caso, el titular de actividad minera presentar la solicitud de aprobación del Plan de Cierre de Minas ante tales autoridades, de acuerdo con lo establecido en el presente Reglamento y las demás normas específicas que se aprueben para este efecto.

Que, con respecto al procedimiento de evaluación de Plan de Cierre de Minas del Proyecto Minero Barbasco 1, presentado por Sixto Villalobos Bazán se ha desarrollado conforme a lo establecido en el artículo 13 del Reglamento para el Cierre de Minas, aprobado mediante Decreto supremo N° 033-2005-EM y modificatorias.

.Que, conforme se aprecia en el Informe N° 023-2024-GRSM/DREM-DPFME/MRM, de fecha 17 de abril de 2024, emitido por el Ingeniero Manolo Rodríguez Mendoza, Evaluador Ambiental y Minero de la Dirección de Promoción de Fiscalización Minero Energética, concluye que Habiéndose realizado la Evaluación del Plan de Cierre de Minas del Proyecto Minero Barbasco 1 a desarrollarse en el derecho minero BARBASCO, con código 720002720, ubicado en el sector Barbasco, distrito de Rioja, provincia de Rioja, departamento de San Martín, presentado por Sixto Villalobos Bazan con RUC 10439732402, cumple con los requisitos técnicos y legales exigidos, por lo que corresponde su aprobación, en conformidad con el artículo 39 del Reglamento de cierre de minas aprobado mediante Decreto Supremo N° 033-2005-EM.

Que, mediante el informe legal N° 070-2024-GRSM/DREM/AEFA, se concluyó que se APRUEBE el Plan de Cierre de Minas del Proyecto Minero Barbasco 1 a desarrollarse en el derecho minero BARBASCO, con código 720002720, ubicado en el sector Barbasco, distrito de Rioja, provincia de Rioja, departamento de San Martín.

De conformidad con el artículo 39 del Reglamento de cierre de minas aprobado mediante Decreto Supremo N° 033-2005-EM y el artículo 126 del Reglamento de Organización y Funciones del Gobierno Regional San Martín, aprobado mediante Ordenanza Regional N° 019-2022-GRSM/CR.

### SE RESUELVE:

**ARTÍCULO PRIMERO. – APROBAR el Plan de Cierre de Minas del Proyecto Minero Barbasco 1** a desarrollarse en el derecho minero BARBASCO, con código 720002720, ubicado en el sector Barbasco, distrito de Rioja, provincia de Rioja, departamento de San Martín, presentado por Sixto Villalobos Bazan con RUC 10439732402, con un área efectiva de 5.14 hectáreas; todo lo señalado de acuerdo a los fundamentos y conclusiones del Informe N° 023-2024-GRSM/DREM-DPFME/MRM de fecha 17 de abril de 2024, el cual se adjunta como anexo de la presente Resolución Directoral y forma parte integrante de la misma.



# Resolución Directoral Regional

Nº 047 -2024-GRSM/DREM

Vértice	Coordenadas UTM WGS-84 18S		Área ha
	Este	Norte	
1	259 000.00	9 332 573.77	5.14
2	259 063.96	9 332 545.78	
3	259 151.42	9 332 513.33	
4	259 173.57	9 332 495.70	
5	259 162.10	9 332 482.07	
6	259 189.35	9 332 447.10	
7	259 185.86	9 332 429.85	
8	259 156.81	9 332 440.27	
9	259 142.38	9 332 432.15	
10	259 137.30	9 332 397.29	
11	259 220.24	9 332 386.22	
12	259 292.88	9 332 347.27	
13	259 258.99	9 332 332.43	
14	259 216.93	9 332 304.69	
15	259 190.48	9 332 284.06	
16	259 153.95	9 332 260.65	
17	259 103.43	9 332 229.84	
18	259 043.87	9 332 303.24	
19	259 031.13	9 332 315.52	
20	259 023.79	9 332 326.29	
21	259 021.59	9 332 336.52	
22	259 000.00	9 332 366.95	



**ARTÍCULO SEGUNDO. – ESTABLECER** que, el titular Sixto Villalobos Bazan deberá cumplir con las especificaciones técnicas contenidas en el Plan de Cierre de Minas del Proyecto Minero Barbasco 1, así como los compromisos asumidos a través de los escritos complementarios y las acciones establecidas en el presente procedimiento.

**ARTÍCULO TERCERO. - PRECISAR** que el personal técnico es responsable del informe técnico que sustentan su aprobación; dejándose constancia que los errores, omisiones o transgresiones técnicas del mismo que no haya sido posible advertir al momento de su revisión, serán de responsabilidad de los especialistas que elaboraron los informes técnicos respectivos.

**ARTÍCULO CUARTO. – PUBLICAR** en la página web de la Dirección Regional de Energía y Minas San Martín ([www.drmsm.gob.pe](http://www.drmsm.gob.pe)) el presente documento.



GOBIERNO REGIONAL SAN MARTÍN  
DIRECCIÓN REGIONAL DE ENERGÍA Y MINAS

Ing. JOSÉ ENRIQUE CELIS ESCUDERO  
DIRECTOR REGIONAL



## Resolución Directoral Regional

N° 047 -2024-GRSM/DREM

**TRANSCRITO A:**

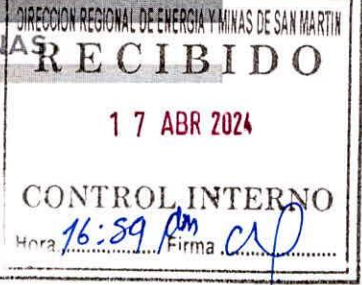
SIXTO VILLALOBOS BAZAN

Jr. San Francisco N°150, distrito y provincia de Moyobamba,  
departamento San Martín.

La notificación personal surte efecto el día que hubiere sido realizada la notificación por correo electrónico, el día que conste haber sido recibida.

Contra lo resuelto por la Dirección Regional de Energía y Minas procede recurso de revisión dentro de los 15 días hábiles de notificado, el cual se presenta ante INGEMMET y es resuelto por el Consejo de Minería agotando la vía administrativa.

Contra la resolución que otorga el título de concesión minera, procede recurso de revisión dentro de los 15 días hábiles siguientes a la fecha de publicación de la relación de títulos otorgados, el cual se presenta ante INGEMMET y es resuelto por el Consejo de Minería agotando la vía administrativa.



**INFORME N° 23-2024-GRSM/DREM/DPFME/MRM**

**A :** Ing. José Enrique Celis Escudero  
Director Regional de Energía y Minas.

**De :** Ing. Manolo Rodríguez Mendoza  
Dirección de Promoción y Fiscalización Minero Energética.

**Asunto :** Evaluación final del Plan de Cierre de Minas del Proyecto Minero Barbasco 1, presentado por Sixto Villalobos Bazán.

**Referencia :** Carta N° 001-2023-CM/BARBASCO/RIO registro N° 026-2023978425 (20-10-2023).

**Fecha :** Moyobamba, 17 de abril de 2024.

Por el presente hago llegar mis saludos cordiales, e informarle en atención al documento de la referencia:

**I. ANTECEDENTES.**

- 1.1. Mediante Carta N° 001-2023-CM/BARBASCO/RIO registro N° 026-2023978425 de fecha 20 de octubre de 2023, Sixto Villalobos Bazán, con RUC N° 10439732402 solicitó a la Dirección Regional de Energía y Minas San Martín (en adelante, DREM-SM), la evaluación del Plan de Cierre de Minas del Proyecto Minero Barbasco 1 a desarrollarse en el derecho minero BARBASCO, con código 720002720, ubicado en el sector Barbasco, distrito de Rioja, provincia de Rioja, departamento de San Martín.
- 1.2. Mediante Carta N° 288-2023-GRSM/DREM de fecha 02 de noviembre de 2023, la DREM-SM remitió a Sixto Villalobos Bazán el Auto Directoral N° 199-2023-DREM-SM/D de fecha 30 de octubre de 2023, requiriéndole cumplir con la publicación de avisos en el diario Oficial El Peruano y otro diario local de mayor circulación, de acuerdo a las consideraciones señaladas en el Informe N° 043-2023-GRSM-DREM/DPFME/MRM; otorgándole para ello, un plazo de siete (07) días hábiles, conforme a normativa. Documento recepcionado el 16 de noviembre de 2023.
- 1.3. Mediante Carta N° 003-2023-CM/BARBASCO, registro N° 026-2023195861 de fecha 27 de noviembre de 2023, Sixto Villalobos Bazán, solicita ampliación de plazo de treinta (30) días hábiles para cumplir con la publicación.
- 1.4. Mediante Carta N° 345-2023-GRSM/DREM de fecha 11 de diciembre de 2023, la DREM-SM remitió a Sixto Villalobos Bazán, el Auto Directoral N° 218-2023-DREM-SM/D de fecha 01 de diciembre de 2023, sustentado en el Informe N° 047-2023-GRSM-DREM/DPFME/MRM; otorgándole al titular un plazo adicional de treinta (30) días hábiles para la publicación de avisos.
- 1.5. Mediante Carta N° 005-2023-CM/BARBASCO/RIO, registro N° 026-2023493615 de fecha 14 de diciembre de 2023, Sixto Villalobos Bazán, presentó a la DREM-SM la publicación de avisos requerido mediante Auto Directoral N° 0199-2023-DREM-SM/D.

**II. MARCO NORMATIVO.**

- Ley N° 27651. "Ley de Formalización y Promoción de la Pequeña Minería y Minería Artesanal" y su reglamento aprobado mediante D.S. N° 013-2002-EM.
- Ley N° 28090. Ley que regula el cierre de minas"
- D.S. N° 033-2005-EM reglamento para el cierre de minas



- R.M. N° 304-2008-MEM/DM - "Aprueban normas que regulan el Proceso de Participación Ciudadana en el Subsector Minero".
- D.S. N° 040-2014-EM, "Reglamento de Protección Ambiental para la Actividades de Explotación, Beneficio, Labor General, Transporte y Almacenamiento Minero. (aplicación supletoria)
- R.M. N° 262-2012-MEM/DM, Aprueban el uso de tasas de inflación y de descuento por parte de los titulares mineros a efectos de determinar el valor presente neto actualizado de los presupuestos del Plan de Cierre de Minas
- D.S. N° 004-2019-JUS; Aprueba el Texto Único Ordenado de la Ley N° 27444, Ley del Procedimiento Administrativo General.

### III. Datos Generales.

#### 1. Autorizaciones

- El Proyecto Minero Barbasco 1, cuenta con Certificación Ambiental, tras la aprobación de su Declaración de Impacto Ambiental – DIA, mediante Resolución Directoral Regional N° 120-2022-GRSM/DREM de fecha 07 de noviembre de 2022.

#### 2. Datos del titular minero o administrado.

- Razón Social\* : SIXTO VILLALOBOS BAZAN
- RUC\* : 10439732402
- Representante\* : --
- DNI \* : 43973240
- Dirección \* : --
- Notificaciones \*\* : Jr. San Francisco N° 150, Moyobamba – Moyobamba - San Martín.

\*Datos extraídos de la web de la SUNAT

\*\* solo para efecto del Plan de Cierre

#### 3. Ubicación del proyecto.

El Proyecto Minero Barbasco 1, consistirá en la explotación de arcilla, se estima una producción de 100 TM por día se desarrollará en el derecho minero BARBASCO, con código 720002720:

##### a. Datos del derecho minero.

- **Derecho Minero** : BARBASCO
- **Código** : 720002720
- **Titular** : SIXTO VILLALOBOS BAZAN
- **Tipo de sustancia** : No Metálica
- **Has. Formuladas** : 100
- **Ubicación**
  - **Distrito** : Rioja
  - **Provincia** : Rioja
  - **Departamento** : San Martín

**Cuadro N° 01: Coordenadas de Derecho Minero**

Punto	Coordenadas UTM WGS-84 18S	
	Este	Norte
1	260 000.00	9 333 000.00

2	260 000.00	9 332 000.00
3	259 000.00	9 332 000.00
4	259 000.00	9 333 000.00

Fuente: INGEMMET.

**Cuadro N° 02: Coordenadas del Área Efectiva del proyecto minero Barbasco 1**

Vértice	Coordenadas UTM WGS-84 18S		Área ha
	Este	Norte	
1	259 000.00	9 332 573.77	5.14
2	259 063.96	9 332 545.78	
3	259 151.42	9 332 513.33	
4	259 173.57	9 332 495.70	
5	259 162.10	9 332 482.07	
6	259 189.35	9 332 447.10	
7	259 185.86	9 332 429.85	
8	259 156.81	9 332 440.27	
9	259 142.38	9 332 432.15	
10	259 137.30	9 332 397.29	
11	259 220.24	9 332 386.22	
12	259 292.88	9 332 347.27	
13	259 258.99	9 332 332.43	
14	259 216.93	9 332 304.69	
15	259 190.48	9 332 284.06	
16	259 153.95	9 332 260.65	
17	259 103.43	9 332 229.84	
18	259 043.87	9 332 303.24	
19	259 031.13	9 332 315.52	
20	259 023.79	9 332 326.29	
21	259 021.59	9 332 336.52	
22	259 000.00	9 332 366.95	

Fuente. Plan de Cierre

#### IV. COMPONENTES DEL CIERRE

##### 4.2. Mina

##### 4.2.1. Tajo

Un componente será la cantera arcilla, la cual provee insumo principalmente para la producción de ladrillo del propio titular concesionario planta ubicada al lado del área minable, será explotado mediante el método de tajo abierto

##### 4.3. Instalaciones Procesamiento

No aplica.

##### 4.4. Instalaciones de manejo de residuos

##### 4.4.1. Botadero de Residuos

- Se dispondrá de un espacio para disposición temporal de residuos sólidos inorgánicos, para su posterior rehusó o traslado a los botaderos municipales. Este espacio no se habilitará ninguna infraestructura, puesto que la generación del residuo será mínima y solo estará de manera temporal para su disposición final.
- Los residuos metálicos o chatarra serán colocados en un área destinada para deposito temporal los mismos que serán entregadas a una empresa comercializador de residuos sólidos.
- En caso de aceites y grasas que son considerados como residuos peligrosos, serán cuidadosamente temporalmente almacenados de acuerdo a lo



establecido en el D. Leg. N° 1278, su reglamento aprobado mediante D.S. N° 014-2017-MINAM y Norma técnica peruana 900.058.-2019. El traslado para su disposición final se realizará por una Empresa Operadora de Residuos Sólidos autorizada

#### 4.5. Instalaciones de manejo de agua

La actividad de extracción de mineral no metálico Arcilla no hace uso de agua.

##### 4.5.1. manejo de aguas pluviales

Se habilitará canales de evacuación de aguas pluviales. Estos canales están ubicados de acuerdo a la pendiente y desembocaran en drenes naturales no permanentes que evacuan las aguas pluviales.

#### 4.6. Otras infraestructuras relacionadas con el proyecto

##### 4.6.1. Accesos

El circuito de recorrido interno estará compuesto por vías existentes que conducen al área del proyecto minero

##### 4.6.2. Servicios para el trabajador

- el proyecto no contempla construcción de ambientes.
- En cuanto a el servicio higiénico, se está considerado un baño portátil (Baño químico)

##### 4.6.3. Fuerza laboral

Recurso humano a utilizar

Cargo	Cantidad	Procedencia	Modalidad de Contrato	Turno
Jefe de Producción	01	AII -AID	Planilla	8 h/ Turno día
Operarios	01	AID	Planilla	8 h/ Turno día
Obreros	02	AID	No calificada - Temporal	8 h/ Turno día

Fuente. Plan de Cierre

## V. CONDICIONES ACTUALES DEL SITIO

### 5.1. Características del Medio Físico del Área del Proyecto.

En el estudio se ha realizado una descripción de la zona del proyecto, con información secundaria de Meso Zonificación Ecológica Económica del Alto Mayo, en lo que respecta a:

- Geología
- Fisiografía
- Geomorfología
- Suelo
- Capacidad de Uso Mayor
- Clima y meteorología
- Hidrología
- Riesgos naturales

### 5.2. Características Medio Biológico

Se ha realizado una descripción del medio biológico con información primaria e información secundaria de Meso Zonificación Ecológica Económica del Alto Mayo, en lo que respecta a:

- Zonas de Vida
- Flora y Fauna

### Flora

Nº	Nombre Común	Nombre Científico	Situación de Amenaza *	Importancia Económica
1	Brequearía	<i>Brachiaria dictyoneura</i>	No amenazados	Ganadería
2	Cetico	<i>Cecropia cetico</i>	No amenazados	No industrial
3	Yuca	<i>Manihot esculenta</i>	No amenazados	Alimenticia
4	Shapumba	<i>Pteridium aquilinum</i>	No amenazados	No Industrial
5	Ubilla	<i>Antropogon sp.</i>	No amenazados	No Industrial
6	Plátano	<i>Musea sp.</i>	No amenazados	Alimenticia
7	Cacao	<i>Theobroma cacao</i>	No amenazados	Alimenticia

\* D.S N°043-2006-AG y D.S. N° 004-2014-MINAM  
Fuente. Plan de Cierre

### Fauna

Nº	Nombre común	Nombre científico	Estado Actual
<b>Mamíferos</b>			
01	Ratón	<i>Chironetes sp</i>	No se encuentra en peligro
02	Rata	<i>Oryzomis sp.</i>	No se encuentra en peligro
<b>Aves</b>			
03	Bacamuchacho	<i>Crotophaga ani</i>	No se encuentra en peligro
04	Garza Blanca	<i>Ardea Alba.</i>	No se encuentra en peligro
05	Ucuato	<i>Turdus ignobilis</i>	No se encuentra en peligro
06	Paloma	<i>Columba sp.</i>	No se encuentra en peligro
<b>Reptiles</b>			
07	Lagartija	<i>Liolaemusvbvbg sp.</i>	No se encuentra en peligro

Fuente. Plan de Cierre

## 5.3. Medio Socio-Económico y Cultural

### 5.3.1. Medio socioeconómico

Se realiza una descripción social de alrededores del proyecto minero dentro de la jurisdicción del distrito y provincia de Rioja departamento de San Martín: de demografía, infraestructura social y física, acceso y uso de recursos, empleo y educación, economía y negocios, y salud pública.

### 5.3.2. Arqueología

El Proyecto Minero Barbasco 1, cuenta con CIRA N° 189-2021-DDCSA/MC de fecha 12/10/2021.

## VI. ACTIVIDADES DE CIERRE

### 6.1. Cierre Temporal

No se considera actividades de cierre temporal, en caso ocurriera por casos no previstos, se tendrá en cuenta aspectos relacionados al cierre progresivo, y será ejecutado con presupuesto de operación

### 6.2. Cierre Progresivo

#### 6.2.1. Desmantelamiento

No aplica.

#### 6.2.2. Demolición salvamento y disposición

No aplica.

### 6.2.3. Estabilidad física

- En la medida como avanza se realizará el perfilado de taludes de las áreas que van explotando de acuerdo a normas técnicas especificados en el plan de manejo, a fin de evitar deslizamientos, erosión, etc.
- La forma del terreno del área explotada, contará con su debido bombeo y perfilados en los lados no explotados para evitar deslizamientos;

la finalidad es un futuro al cierre realizar urbanizaciones de acuerdo a la demanda.

### 6.2.4. Estabilidad geoquímica

- Reposición progresiva del Topsoil retirado como parte de la actividad de explotación.

### 6.2.5. Estabilidad hidrológica

- Se construirán canales seminaturales de evacuación de aguas de precipitaciones pluviales, que abarquen toda el área de explotación.

### 6.2.6. Establecimiento de la forma del terreno

- El avance de la explotación se realizará teniendo en cuenta que el área quede semiplana, por lo que, el establecimiento de la forma del terreno mediante el nivelado será en mínima proporción.

### 6.2.7. Revegetación

- En las áreas que se van progresivamente perfiladas, re niveladas, se permitirá el crecimiento de vegetación natural

### 6.2.8. Rehabilitación de hábitats acuáticos

- No aplica.

### 6.2.9. Programas sociales

- Requerimiento de los servicios de mano de obra de las poblaciones locales cercanas ubicadas en el ámbito del proyecto.
- Capacitación a los trabajadores y población cercana en Sistemas de Producción – Agroforestería.
- Socialización de las actividades a realizar y realizadas con los que soliciten información.

## 6.3. Cierre Final

### 6.3.1. Desmantelamiento

- Se realizará el retiro del módulo de disposición temporal de residuos sólidos para su uso en nuevos proyectos.

El proyecto no contempla construcción de infraestructuras

### 6.3.2. Demolición salvamento y disposición

No aplica

### 6.3.3. Estabilidad física

- Se realizará el perfilado final de taludes del área explotada



- La infraestructura que se considera para el manejo de residuos sólidos es un módulo temporal desplazable, al retiro del mismo el área no requerirá actividad alguna de estabilidad física, por ser semiplana.

### 6.3.4. Estabilidad geoquímica

- Reposición del Topsoil retirado como parte de la actividad de explotación para asegurar las condiciones de crecimiento de la cobertura vegetal especies vegetales, agrícolas y frutales.

### 6.3.5. Estabilidad hidrológica

- Control de escorrentías y deslizamientos, para ello se construirán canales seminaturales de evaluación de aguas de precipitaciones pluviales, que abarquen toda el área de explotación.

### 6.3.6. Establecimiento de la forma del terreno

- La distribución de las áreas son en terreno semi plano, el establecimiento de la forma del terreno mediante el nivelado será en mínima proporción.

### 6.3.7. Revegetación

- En las áreas perfiladas, re niveladas, se realizará la siembra de especies locales maderables, frutales, asociados a cultivos agrícolas anuales.
- Los plantones serán adquiridos de viveros comerciales, y las especies locales de los alrededores del área del proyecto minero

### 6.3.8. Rehabilitación de hábitats acuáticos

- No aplica

### 6.3.9. Programas sociales

- Requerimiento de los servicios de mano de obra de las poblaciones locales cercanas ubicadas en el ámbito del proyecto.
- Capacitación a los trabajadores y población cercana en Sistemas de Producción – Agroforestería.
- Socialización de las actividades a realizar y realizadas con los que soliciten información

## VII. MANTENIMIENTO Y MONITOREO POST CIERRE

### 7.1. Actividades de mantenimiento post cierre

- Mantenimiento físico. Estará orientado en el cuidado que se le dará a los diques, rellenos y canales de evaluación de aguas superficiales de las precipitaciones pluviales.
- Mantenimiento geoquímico. Consistirá en el mantenimiento del área donde se realizó la reposición del Topsoil.
- Mantenimiento hidrológico. El mantenimiento de las instalaciones de manejo de aguas estará referido al cuidado que se dará a los canales de evaluación de aguas pluviales
- El mantenimiento biológico está dirigido al acondicionamiento de las áreas disturbadas para propiciar el crecimiento de la regeneración inducida y natural de especies forestales especificadas en la Re vegetación



### 7.2. Actividades de monitoreo post cierre

- Monitoreo de la estabilidad física. Estará orientado en el cuidado que se le dará a los diques, rellenos y canales de evaluación de aguas superficiales de las precipitaciones pluviales.
- Monitoreo de la estabilidad geoquímica. Consistirá en el monitoreo del área donde se realizó la reposición del Topsoil.
- Monitoreo del hidrológico. Consistirá en el monitoreo de las instalaciones de manejo de aguas referido al cuidado que se dará a los canales de evaluación de aguas pluviales
- Monitoreo biológico - Flora. La evaluación de la vegetación consistirá en establecer las metodologías adecuadas para cada formación vegetal con la finalidad de registrar parámetros como: diversidad, abundancia, frecuencia, entre otros, que sirvan de indicadores para su respectivo monitoreo a través del tiempo.
- Monitoreo biológico – Fauna. En los transectos se registrarán en forma directa (visual) e indirecta (huellas, refugios y/o heces). La evaluación de campo de las especies se realizará en la época húmeda y seca

### VIII. CRONOGRAMA PRESUPUESTO Y GARANTÍAS.

		CRONOGRAMA DE CIERRE PROGRESIVO								
N°	COMPONENTE/ACTIVIDAD	AÑOS								
		1	2	3	4	5	7	8	9	
1	Desmantelamiento									
2	Demolición, salvamento y disposición									
3	Estabilidad física					x				
4	Estabilidad geoquímica					x				
5	Estabilidad hidrológica					x				
6	Establecimiento de la forma del terreno					x				
7	Revegetación					x				
8	Rehabilitación de hábitats acuáticos									
9	Estabilidad hidrológica					x				

		CRONOGRAMA DE CIERRE FINAL								
N°	COMPONENTE/ACTIVIDAD	AÑOS								
		1	2	3	4	5	7	8	9	
1	Desmantelamiento									x
2	Demolición, salvamento y disposición									x
3	Estabilidad física									x
4	Estabilidad geoquímica									x
5	Estabilidad hidrológica									x
6	Establecimiento de la forma del terreno									x
7	Revegetación									x
8	Rehabilitación de hábitats acuáticos									x
9	Estabilidad hidrológica									x





# GOBIERNO REGIONAL SAN MARTÍN

## DIRECCIÓN REGIONAL DE ENERGÍA Y MINAS

### CRONOGRAMA FINANCIERO

N°	Componentes generales	Actividades	Unidad	Cantidad	Precio Unit. S/	Precio Total S/	AÑOS											
							1	2	3	...	9	1	2	3	4	5		
1	Cierre	Desmantelamiento	Global	1	300.00	300.00						300.00						
		Demolición, salvamento y disposición	Global	1	300.00	300.00						300.00						
		Estabilidad física	Global	2	1000.00	2000.00						2000.00						
		Estabilidad geoquímica	Global	2	500.00	1000.00						1000.00						
		Estabilidad hidrológica	Global	1	1000.00	1000.00						1000.00						
		Establecimiento de la forma del terreno	Global	3	1000.00	3000.00						3000.00						
		Revegetación	Global	4	1000.00	4000.00						4000.00						
		Rehabilitación de hábitats acuáticos	Global	1	1000.00	1000.00						1000.00						
		Programas sociales	Global	1	1000.00	1000.00						1000.00						
1	Post Cierre	<b>MANTENIMIENTO</b>																
		Mantenimiento físico	Global	1	700.00	700.00						700.00						
		Mantenimiento geoquímico	Global	1	700.00	700.00						350.00	350.00					
		Mantenimiento hidrológico	Global	1	700.00	700.00						300.00	200.00		100.00	100.00		
		Mantenimiento biológico	Global	1	700.00	700.00						300.00	200.00	100.00		100.00		
2	Post Cierre	<b>MONITOREO</b>																
		Monitoreo de estabilidad física	Global	1	500.00	500.00							100.00	100.00	100.00	100.00	100.00	
		Monitoreo de estabilidad geoquímica	Global	1	500.00	500.00							100.00	100.00	100.00	100.00	100.00	
		monitoreo de estabilidad hidrológica	Global	1	500.00	500.00							100.00	100.00	100.00	100.00	100.00	
		Monitoreo biológico	Global	1	500.00	500.00							100.00	100.00	100.00	100.00	100.00	
		Monitoreo social	Global	1	500.00	500.00							100.00	100.00	100.00	100.00	100.00	



# GOBIERNO REGIONAL SAN MARTÍN

## DIRECCIÓN REGIONAL DE ENERGÍA Y MINAS

### Garantías Financieras

PLAN DE CIERRE - SEGUNDO ALBERTO VALDEZ REVILLA

Según Anexo I RM 262 2012 FM DM

Vida Útil de Operación 9

Año Base

Tasa de Inflación 2.00% Promedio inflación proyectada año 2023. Perú y USA

Tasa de Descuento 2.84% Rendimiento Bonos del Tesoro de USA para depósitos a 19 años, promedio año 2023

Etapas de Cierre	Año	Costos Ref. al 2023	Valor Corriente escalado con inflación	Valor presente actualizado al año a considerar																			
				2,022	2,023	2,024	2,025	2,026	2,027	2,028	2,029	2,030	2,031	2,031	2,032	2,033	2,034	2,035	2,034	2,037	2,038	2,039	2,040
Cierre Final		15,790	18,871		15,083	15,511	15,952	16,405	16,871	17,350	17,843	18,349	18,871	18,871	19,406	19,958	20,524	21,107	20,524	22,323	22,957	23,609	24,280
Año	2,031	9	15,790.00	18,871	15,083	15,511	15,952	16,405	16,871	17,350	17,843	18,349	18,871	18,871	19,406	19,958	20,524	21,107	20,524	22,323	22,957	23,609	24,280
Post Cierre		7,490	9,130		7,096	7,298	7,505	7,718	7,937	8,163	8,395	8,633	8,878	8,878	9,130	9,390	9,656	9,930	9,656	10,503	10,801	11,108	11,423
Año	2,032	10	7,490	9,130	7,096	7,298	7,505	7,718	7,937	8,163	8,395	8,633	8,878	8,878	9,130	9,390	9,656	9,930	9,656	10,503	10,801	11,108	11,423
Cierre Final + Post Cierre		23,280	28,001		22,179	22,809	23,457	24,123	24,808	25,513	26,237	26,982	27,749	27,749	28,537	29,347	30,181	31,038	30,181	32,826	33,758	34,717	35,703
IGV																							
IGV	0.18	4,190	5,040		2,022	2,023	2,024	2,025	2,026	2,027	2,028	2,029	2,030	2,031	2,032	2,033	2,034	2,035	2,034	2,037	2,038	2,039	2,040
Total Garantías Inc. IGV 18%		27,470	33,041		24,201	24,832	25,481	26,148	26,834	27,540	28,265	29,011	29,779	29,780	30,569	31,380	32,215	33,073	32,215	34,863	35,796	36,756	37,743
Cálculos SIGUIENTES considerando costos con IGV																							
Total Garantías Constituida en periodos anteriores					0	1,274	2,583	3,929	5,318	6,753	8,237	9,778	11,381	13,053	14,726	16,486	18,348	20,329	22,453	24,405	27,020	29,945	33,350
Monto sujeto a garantías					24,201	23,558	22,898	22,219	21,516	20,787	20,028	19,233	18,398	16,726	15,843	14,894	13,867	12,744	9,762	10,457	8,776	6,811	4,392
Tiempo de Vida Útil (mínimo valor 1 año)					19	18	17	16	15	14	13	12	11	10	9	8	7	6	5	4	3	2	1
Garantía Anual ADICIONAL a Constituir (enero de cada año)					1,273.75	1,308.79	1,346.96	1,388.66	1,434.40	1,484.79	1,540.60	1,602.78	1,672.54	1,672.64	1,760.31	1,861.74	1,980.95	2,123.97	1,952.35	2,614.37	2,925.46	3,405.32	4,392.27
Total de garantía constituida a la fecha (Inc. IGV)																							
Monto total de la garantía acumulada (Incluido IGV 18%)					1,273.75	2,582.54	3,929.50	5,318.16	6,752.55	8,237.34	9,777.95	11,380.73	13,053.27	14,725.91	16,486.22	18,347.96	20,328.91	22,452.88	24,405.22	27,019.59	29,945.05	33,350.37	37,742.64

## IX. PROCEDIMIENTO DE EVALUACIÓN.

La evaluación de Plan de Cierre citado, se ha desarrollado conforme a lo establecido en el artículo 13 del Reglamento para el Cierre de Minas, aprobado mediante Decreto supremo N° 033-2005-EM y modificatorias.

### 9.1. Participación Ciudadana

Con Carta N° 288-2023-GRSM/DREM de fecha 02 de noviembre de 2023, la dirección Regional de Energía y Minas San Martín requirió a Sixto Villalobos Bazán, la publicación de los avisos de la Participación Ciudadana para hacer de conocimiento público el Plan de Cierre de Minas del Proyecto Minero Barbasco 1, para lo cual se le adjuntó los formatos respectivos, así como los plazos y requisitos a cumplir.

Mediante Carta N° 005-2023-CM/BARBASCO/RIO, registro N° 026-2023493615 de fecha 14 de diciembre de 2023, Sixto Villalobos Bazán, cumplió con presentar, la documentación relacionada a la implementación de los mecanismos de participación ciudadana contemplados en el numeral 37.4 del artículo 37° del D.S. N° 059-2005-EM, siendo:

- Publicaciones efectuadas en:
  - Diario oficial El Peruano, día jueves 07 de diciembre de 2023, página 23 del Boletín Oficial
  - Diario Voces, día jueves 07 de diciembre de 2023, pagina 9 Clasificados.
- Copia del cargo de haber presentado el Plan de Cierre de Mina del Proyecto Minero Barbasco 1 a la Municipalidad Provincial de Rioja, registro N° 16490 fecha 29 de noviembre de 2023.

### 9.2. Observaciones y absolución

- No se presentaron observaciones por parte de la DREM-SM,
- Habiendo transcurrido el plazo previsto (40 días hábiles) de la Participación Ciudadana (venció el día martes 06 de febrero de 2024), no se presentaron observaciones.
- En conformidad con el **Art.8° del D.S. N° 033-2005-EM**, el Plan de Cierre de Mina del Proyecto Minero Barbasco 1, ha sido suscrito por los siguientes profesionales:

Ítem	Profesionales que suscriben el Plan de Cierre de Minas	Especialidad	Colegiatura N°	Habilidad*
01	Jhony Alexander Borbor Vargas	Ingeniero Ambiental	86499	Habilitado
02	Libi Mauro Saldaña Cristóbal	Ingeniero Electricista	52575	Habilitado
03	Cinthy Lozano Lozano	Ingeniera Ambiental	139468	Habilitado

\* habilidad verificada en la pagina web del CIP al momento de la suscripción

## X. CONCLUSIÓN.

Habiendo realizado la Evaluación del Plan de Cierre de Minas del Proyecto Minero Barbasco 1 a desarrollarse en el derecho minero BARBASCO, con código 720002720, ubicado en el sector Barbasco, distrito de Rioja, provincia de Rioja, departamento de San Martín, presentado por Sixto Villalobos Bazan con RUC N° 10439732402, cumple con los requisitos técnicos y legales exigidos, por lo que corresponde su aprobación, en conformidad con el artículo 39 del Reglamento de cierre de minas aprobado mediante Decreto Supremo N° 033-2005-EM.



**XI. RECOMENDACIÓN.**

Por lo expuesto, el suscrito recomienda:

- Derivar el presente informe al asesor legal de la Dirección Regional de Energía y Minas para la emisión del informe legal correspondiente sobre la aprobación del Plan de Cierre de Minas del Proyecto Minero Barbasco 1 a desarrollarse en el derecho minero BARBASCO, con código 720002720, ubicado en el sector Barbasco, distrito de Rioja, provincia de Rioja, departamento de San Martín.
- El titular Sixto Villalobos Bazan deberá cumplir con las especificaciones técnicas contenidas en el Plan de Cierre de Minas del Proyecto Minero Barbasco 1, así como los compromisos asumidos a través de los escritos complementarios y las acciones establecidas en el presente procedimiento.

Es cuanto cumpla con informar a usted para los fines del caso.

Atentamente;



  
Manolo Rodríguez Mendoza  
Ingeniero Ambiental  
C.I.P. 102997

AUTO DIRECTORAL N° 774 -2024-DREM-SM/D

Moyobamba, 17 ABR. 2024

Visto el Informe N° 023-2024-GRSM/DREM/DPFME/MRM, y estando de acuerdo con lo expresado, se **REQUIERE** al Asesor Legal de la Dirección Regional de Energía y Minas San Martín para emitir el informe legal sobre la APROBACION del Plan de Cierre de Minas del Proyecto Minero Barbasco 1 a desarrollarse en el derecho minero BARBASCO, con código 720002720, ubicado en el sector Barbasco, distrito de Rioja, provincia de Rioja, departamento de San Martín, en conformidad con el artículo 39 del Reglamento de cierre de minas aprobado mediante Decreto Supremo N° 033-2005-EM.



GOBIERNO REGIONAL SAN MARTÍN  
DIRECCIÓN REGIONAL DE ENERGÍA Y MINAS

Ing. JOSÉ ENRIQUE CELIS ESCUDERO  
DIRECTOR REGIONAL



# GOBIERNO REGIONAL SAN MARTÍN

DIRECCIÓN REGIONAL DE ENERGÍA Y MINAS

## INFORME LEGAL N° 070-2024-GRSM/DREM/AEFA

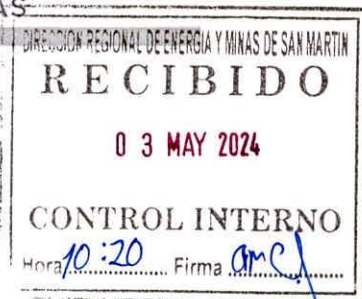
**A** : **Ing. José Enrique Celis Escudero**  
Director Regional de Energía y Minas

**De** : Abg. Alejandro E. Flores Alegre

**Asunto** : Opinión Legal sobre la Evaluación final del Plan de Cierre de Minas del Proyecto Minero Barbasco 1, presentado por Sixto Villalobos Bazán.

**Referencia** : - Informe N° 023-2024-GRSM/DREM-DPFME/MRM  
- Auto Directoral N° 114-2024-DREM-SM/D

**Fecha** : Moyobamba, 3 de mayo de 2024.



Me dirijo a Ud., en atención al documento de la referencia y documentación anexa, para manifestarle lo siguiente:

### I. ANTECEDENTES

1.1. Mediante informe N° 023-2024-GRSM/DREM-DPFME/MRM, el especialista de la Dirección de promoción y fiscalización minero energética de la DREM-SM, solicita opinión legal con respecto a la Evaluación final del Plan de Cierre de Minas del Proyecto Minero Barbasco 1, presentado por Sixto Villalobos Bazán.

### II. FUNDAMENTO DE HECHOS

- 2.1. Mediante Carta N° 001-2023-CM/BARBASCO/RIO registro N° 026-2023978425 de fecha 20 de octubre de 2023, Sixto Villalobos Bazán, con RUC N° 10439732402 solicitó a la Dirección Regional de Energía y Minas San Martín (en adelante, DREM-SM), la evaluación del Plan de Cierre de Minas del Proyecto Minero Barbasco 1 a desarrollarse en el derecho minero BARBASCO, con código 720002720, ubicado en el sector Barbasco, distrito de Rioja, provincia de Rioja, departamento de San Martín.
- 2.2. Mediante Carta N° 288-2023-GRSM/DREM de fecha 02 de noviembre de 2023, la DREM-SM remitió a Sixto Villalobos Bazán el Auto Directoral N° 199-2023-DREM-SM/D de fecha 30 de octubre de 2023, requiriéndole cumplir con la publicación de avisos en el diario Oficial El Peruano y otro diario local de mayor circulación, de acuerdo a las consideraciones señaladas en el Informe N° 043-2023-GRSM-DREM/DPFME/MRM; otorgándole para ello, un plazo de siete (07) días hábiles, conforme a normativa. Documento recepcionado el 16 de noviembre de 2023.
- 2.3. Mediante Carta N° 003-2023-CM/BARBASCO, registro N° 026-2023195861 de fecha 27 de noviembre de 2023, Sixto Villalobos Bazán, solicita ampliación de plazo de treinta (30) días hábiles para cumplir con la publicación.
- 2.4. Mediante Carta N° 345-2023-GRSM/DREM de fecha 11 de diciembre de 2023, la DREM-SM remitió a Sixto Villalobos Bazán, el Auto Directoral N° 218-2023-DREM-SM/D de fecha 01 de diciembre de 2023, sustentado en el Informe N° 047-2023-GRSM-DREM/DPFME/MRM; otorgándole al titular un plazo adicional de treinta (30) días hábiles para la publicación de avisos.
- 2.5. Mediante Carta N° 005-2023-CM/BARBASCO/RIO, registro N° 026-2023493615 de fecha 14 de diciembre de 2023, Sixto Villalobos Bazán, presentó a la DREM-SM la publicación de avisos requerido mediante Auto Directoral N° 0199-2023-DREM-SM/D.
- 2.6. Mediante Informe N° 023-2024-GRSM/DREM-DPFME/MRM, de fecha 17 de abril de 2024, el especialista de la Dirección de promoción y fiscalización minero energética de la DREM-SM, Ing. Manolo Rodríguez Mendoza evalúa el Plan de cierre en mención.



2.7. Mediante Auto Directoral N° 114-2024-DREM-SM/D, de fecha 17 de abril de 2024, sustentada en el Informe N° 023-2024-GRSM/DREM-DPFME/MRM de fecha 17 de abril de 2024, se solicita la emisión del Informe Legal correspondiente, respecto al Plan de Cierre de Minas del Proyecto Minero Barbasco 1 a desarrollarse en el derecho minero BARBASCO, con código 720002720, ubicado en el sector Barbasco, distrito de Rioja, provincia de Rioja, departamento de San Martín, en conformidad con el artículo 39 del Reglamento de cierre de minas aprobado mediante Decreto Supremo N° 033-2005-EM.

### III. FUNDAMENTO DE DERECHO:

3.1. Cabe señalar que, la opinión que se emita en el presente Informe es estrictamente sobre aspectos jurídicos y no técnicos, y en consecuencia está condicionada a lo que se analice y se concluya en los Informes Técnicos elaborados, los mismos que en virtud del **Principio de buena fe procedimental** establecido en el numeral 1.8° del artículo IV del Título Preliminar del Texto Único Ordenado de la Ley N° 27444, aprobado mediante Decreto Supremo N° 004-2019-JUS, señala que *“La autoridad administrativa, los administrados, sus representantes o abogados y, en general, todos los partícipes del procedimiento, realizan sus respectivos actos procedimentales guiados por el respeto mutuo, la colaboración y la buena fe”*.



3.2. En ese mismo sentido, debemos indicar que el análisis de las opiniones emitidas en el presente Informe, se amparan en el **Principio de confianza** que se desarrolla en la Administración Pública, el mismo que se precisa en el tercer párrafo del Fundamento 4.47 de la Casación N° 23-2016-Ica, de la Corte Suprema de Justicia de la República que señala: *“La necesidad de acudir al principio de confianza es más evidente cuando hablamos de organizaciones complejas, como son las instituciones públicas, en las cuales la persona tiene que interactuar con muchos otros funcionarios día a día. Por ende, si el funcionario público tuviera como exigencia permanente verificar que otro funcionario ubicado en un nivel jerárquicamente inferior o en un nivel horizontal al suyo cumple o no su función, no le quedaría lugar para cumplir sus propias labores.*

3.3. Que, teniendo en consideración el Decreto Supremo N° 033-2005-EM con respecto al cierre de minas en la pequeña minería y minería artesanal, los siguientes artículos establecen lo siguiente:

Artículo 37°.- Plan de Cierre de Pequeña Minería y Minería Artesanal, en ella menciona que los titulares de operaciones de la pequeña minería y la minería artesanal están obligados a ejecutar las acciones de rehabilitación correspondientes a los impactos negativos generados en el desarrollo de su actividad, a través del Plan de Cierre de Minas que deberá ser presentado, evaluado y fiscalizado de conformidad con lo señalado en el presente Título y las normas especiales que se dicten para este efecto.

Artículo 38°.- Contenido del Plan de Cierre de Minas de la Pequeña Minería y la Minería Artesanal El Plan de Cierre de Minas para la pequeña minería y la minería artesanal contiene las medidas correctivas y las de mitigación para evitar y/o reducir los impactos negativos potenciales a la salud y al ambiente dentro del área de influencia de las actividades mineras. El Plan de Cierre de Minas de la Pequeña Minería se basa en el Anexo I del presente Reglamento. El contenido del Plan de Cierre de la Minería Artesanal podrá ser regulado por Resolución Ministerial del Ministerio de Energía y Minas o por norma del Gobierno Regional, de acuerdo al proceso de transferencia de funciones.

Artículo 39°.- Autoridad Competente para los Planes de Cierre de la Pequeña Minería y la Minería Artesanal Sin perjuicio de las funciones y atribuciones que se transfieran a los gobiernos regionales dentro del proceso de descentralización, las atribuciones de aprobación, fiscalización y sanción de los Planes de Cierre de Minas de la pequeña

minería y la minería artesanal, podrá ser delegada por el Ministerio de Energía y Minas a las Direcciones Regionales de Energía y Minas, debiendo en su caso, el titular de actividad minera presentar la solicitud de aprobación del Plan de Cierre de Minas ante tales autoridades, de acuerdo con lo establecido en el presente Reglamento y las demás normas específicas que se aprueben para este efecto.

- 3.4. Que, con respecto al procedimiento de evaluación de Plan de Cierre de Minas del Proyecto Minero Barbasco 1, presentado por Sixto Villalobos Bazán se ha desarrollado conforme a lo establecido en el artículo 13 del Reglamento para el Cierre de Minas, aprobado mediante Decreto supremo N° 033-2005-EM y modificatorias.
- 3.5. Que, conforme se aprecia en el Informe N° 023-2024-GRSM/DREM-DPFME/MRM, de fecha 17 de abril de 2024, emitido por el Ingeniero Manolo Rodríguez Mendoza, Evaluador Ambiental y Minero de la Dirección de Promoción de Fiscalización Minero Energética, concluye que Habiéndose realizado la Evaluación del Plan de Cierre de Minas del Proyecto Minero Barbasco 1 a desarrollarse en el derecho minero BARBASCO, con código 720002720, ubicado en el sector Barbasco, distrito de Rioja, provincia de Rioja, departamento de San Martín, presentado por Sixto Villalobos Bazán con RUC 10439732402, cumple con los requisitos técnicos y legales exigidos, por lo que corresponde su aprobación, en conformidad con el artículo 39 del Reglamento de cierre de minas aprobado mediante Decreto Supremo N° 033-2005-EM.


#### IV. CONCLUSIÓN

Que, por los fundamentos antes expuestos, el suscrito es de opinión que se APRUEBE el Plan de Cierre de Minas del Proyecto Minero Barbasco 1 a desarrollarse en el derecho minero BARBASCO, con código 720002720, ubicado en el sector Barbasco, distrito de Rioja, provincia de Rioja, departamento de San Martín; por lo tanto se debe emitir la Resolución Directoral Regional que así lo disponga.

Es cuanto cumpro con informar a usted para los fines del caso.

Atentamente;



  
Abg. Alejandro E. Flores Alegre

ASESOR LEGAL  
CAL: 55403