



## *Resolución Directoral Regional*

N° 122-2024-GRSM/DREM

Moyobamba, 24 OCT. 2024

**VISTO:**

El expediente del petitorio minero **LAS PEÑAS 2024 con código N° 72-00007-24**, formulado en el sistema WGS84 con fecha 11 de marzo de 2024, a las 15:22 horas; comprendiendo 100 hectáreas de extensión, por sustancias no metálicas; ubicado en el distrito de Picota, provincia de Picota y departamento de San Martín, ante la mesa de partes de la Dirección Regional de Energía y Minas de San Martín, por **COMERCIAL LUSLISELVA S.A.C**; el Informe N° 058-2024-GRSM/DREM-DPFME/JFEY, y el Informe Legal N°167-2024-GRSM/DREM/AEFA y;

**CONSIDERANDO:**

Que, de conformidad con la Resolución Ministerial N° 009-2008-MEM/DM publicada en el diario oficial El Peruano el 16 de enero del 2008, declaran que el Gobierno Regional de San Martín a través de la Dirección Regional de Energía y Minas, ha concluido el proceso de transferencia de funciones sectoriales en materia de Energía y Minas, siendo a partir de la fecha competente para el ejercicio de las mismas;

**ASPECTO TÉCNICO Y OPOSICIONES**

Que, el informe del Área Técnica de la Dirección de Promoción y Fiscalización Minero Energética, en base a la información del Catastro Minero Nacional, ha determinado que el área del petitorio se encuentra libre de derechos mineros, no existiendo oposición en trámite;

Que, el petitorio se ha tramitado con sujeción al procedimiento minero ordinario contenido en el Texto Único Ordenado de la Ley General de Minería, aprobado por Decreto Supremo N° 014-92-EM del 02 de junio de 1992 y el Reglamento de procedimientos mineros aprobado por Decreto Supremo N° 020-2020-EM, de fecha 08 de agosto del 2020;

**LEY QUE OFICIALIZA EL SISTEMA DE CUADRICULAS MINERAS EN COORDENADAS UTM WGS84 Y RESPECTO A PRIORITARIOS**

Que, la Ley N° 30428 señala que los petitorios mineros formulados hasta el 30/04/2016 expresan también en su título de concesión minera sus coordenadas UTM en el sistema WGS 84;

Que, el artículo 12 del Texto Único Ordenado de la Ley General de Minería, aprobado por el Decreto Supremo N° 014-92-EM, dispone que cuando dentro del área encerrada por una cuadrícula existan denuncias, petitorios o concesiones mineras peticionadas con anterioridad al Sistema de Cuadrículas Mineras en





# GOBIERNO REGIONAL SAN MARTÍN

DIRECCIÓN REGIONAL DE ENERGÍA Y MINAS

## Resolución Directoral Regional

N° 122 -2024-GRSM/DREM

coordenadas UTM, referidas al Sistema Geodésico Horizontal Oficial (WGS84), los nuevos petitorios sólo comprenderán las áreas libres de la cuadrícula o conjunto de cuadrículas;

Que, el artículo 11 de la Ley N° 26615 establece que las áreas de los derechos mineros formulados al amparo de legislaciones anteriores al Decreto Legislativo N° 708, cuyos vértices adquieren coordenadas UTM definitivas bajo el procedimiento de la ley acotada, serán respetadas obligatoriamente por las concesiones otorgadas o que se otorguen bajo el sistema de cuadrículas del procedimiento ordinario del Texto Único Ordenado de la Ley General de Minería, debiendo consignar en los títulos de estas últimas las coordenadas UTM definitivas de los vértices que definen el área a respetarse, además del nombre de la concesión, padrón y extensión en hectáreas de las concesiones prioritarias;

Que, se excluye del respeto aquellas áreas de derechos mineros extinguidos que han sido retirados del Catastro Minero Nacional, al incorporarse al derecho que los respetaba, conforme al artículo 66 del Texto Único Ordenado de la Ley General de Minería, aprobado por Decreto Supremo 014-92-EM;

Que, de acuerdo a Ley N° 30428, los derechos mineros que han obtenido en aplicación de la Ley N° 26615 coordenadas UTM definitivas en el sistema PSAD56, o que han sido formulados en este sistema deben ser respetados conforme a estas coordenadas para todo efecto jurídico;

Que, para este fin se establece también que los petitorios mineros que se formulen y otorguen conforme el Sistema Geodésico Horizontal Oficial WGS84 contarán con sus coordenadas UTM equivalentes en el sistema PSAD56, en caso de que se superpongan a derechos mineros prioritarios formulados o que hayan adquirido coordenadas UTM definitivas en el sistema PSAD56 en aplicación de la Ley N° 26615;

### CALIFICACIÓN DEL TITULAR DEL PETITORIO

Que, el titular del presente petitorio en evaluación hasta la fecha **NO** tiene calificación como Pequeño Productor Minero (PPM) o Productor Minero Artesanal (PMA), cuya constancia es otorgado por la Dirección General de Formalización Minera del Ministerio de Energía y Minas.

### PUBLICACIÓN DE LOS AVISOS

Que, las coordenadas UTM del presente petitorio publicado en los diarios autorizados están correctamente identificados, por lo que su publicación es correcta.

### SUPERPOSICIÓN DE ÁREAS RESTRINGIDAS

Que, el petitorio se encuentra superpuesta a las siguientes áreas restringidas:



## Resolución Directoral Regional

N° 122 -2024-GRSM/DREM

**1-El Parque Nacional Cordillera Azul**, declarado con Decreto Supremo N° 031-2001-AG, de fecha 21/05/2001, y publicado en el Diario Oficial El Peruano el 22/05/2001, Zona de Amortiguamiento, y se encuentra graficando en el Catastro de Áreas Restringidas de acuerdo a su norma de creación.

Mediante Resolución Jefatural N° 144-2007-INRENA, publicada el 25/07/2007 en el diario oficial El Peruano se establece la Zona de Amortiguamiento del Parque Nacional Cordillera Azul, el cual fue modificado con Resolución Jefatural N° 064-2011-SERNANP de fecha 14/04/2011, publicado en el Diario Oficial El Peruano con fecha 12/05/2011, en la que se aprueba la actualización del Plan Maestro del Parque Nacional Cordillera Azul.

Concluyendo, el **petitorio LAS PEÑAS 2024 de código 720000724 se encuentra superpuesto en forma PARCIAL a la Zona de Amortiguamiento del Parque Nacional Cordillera Azul.**

Mediante Oficio N° 1226-2024-GRSM/DREM de fecha 20/08/2024, se oficia al SERNANP el Informe Técnico y Legal, para su opinión respecto a la compatibilidad del área del petitorio minero con la Zona de Amortiguamiento del Parque Nacional Cordillera Azul.

Con Oficio N° 000160-2024-SERNANP/PNCAZ-SGD de fecha 29 de agosto de 2024, adjunto a la Opinión Técnica N° 094-2024-SERNANP-JPNCAZ, la jefatura del Parque Nacional Cordillera Azul, concluyó:

La solicitud del petitorio minero no metálico LAS PEÑAS 2024 de código 72-00007-24, superpuesta a la Zona de Amortiguamiento del Parque Nacional Cordillera Azul, es COMPATIBLE el área de 93.51 has, dado que no contraviene con la Categoría, Zonificación, Plan Maestro y Objetivos de Creación de la referida Área Natural Protegida.

**2-El petitorio en evaluación se encuentra superpuesto en forma TOTAL al Proyecto Especial de Irrigación e Hidro energético Huallaga Central y Bajo Mayo**, declarado con Decreto Ley 22517, publicado el 02/05/1979.

Revisado el expediente de código PY000005 del Proyecto Especial Huallaga Central y Bajo Mayo, existente en el acervo documentario de la Dirección de Catastro del Instituto Geológico, Minero y Metalúrgico (INGEMMET) se observa en ella lo siguiente:

Mediante Oficio N° 1055-2017-GRSM/PEHCBM/GG de fecha 20 de octubre de 2017, se adjunta el Informe N° 033-2017-GRSM/PEHCBM/DMA/EIIZyOT/TDBCH de fecha 11 de octubre 2017, en la que indican que el Proyecto Especial Huallaga Central y Bajo Mayo no constituye ser un Proyecto Hidráulico e Hidro energético, por lo tanto no resulta aplicable la obligación de respeto establecido en el artículo 36° del reglamento de procedimientos mineros, aprobado por Decreto Supremo N° 020-2020-EM.

### INFORMACIÓN DEL SERVICIO NACIONAL FORESTAL Y DE FAUNA SILVESTRE- SERFOR

Que, mediante Oficio N° 1225-2024-GRSM/DREM de fecha 20/08/2024, se oficia al SERFOR el Informe Técnico y Legal, para su opinión respecto a la superposición de concesiones forestales y terrenos de aptitud forestal.



# GOBIERNO REGIONAL SAN MARTÍN

DIRECCIÓN REGIONAL DE ENERGÍA Y MINAS

## Resolución Directoral Regional

N° 122 -2024-GRSM/DREM

Que, con Oficio N° D000857-2024-MIDAGRI-SERFOR-DGIOFFS de fecha 11/09/2024, adjunto al Informe Técnico D000314-2024-MIDAGRI-SERFOR-DGIOFFS-DCZO, el SERFOR concluyó:

-No existe superposición de concesiones forestales con el derecho minero en consulta.

Que, la opinión emitida por el SERFOR, es previa a las actividades mineras, que radica en constituirse como alerta, respecto a los recursos forestales y de fauna silvestre existentes en el ámbito del petitorio minero con la finalidad de evitar la degradación de la diversidad ecológica.



### INFORMACIÓN DEL SISTEMA DE INFORMACIÓN CATASTRAL RURAL-SICAR- CON RESPECTO A LAS TIERRAS RÚSTICAS DE USO AGRÍCOLA



Que, el artículo 14 del Texto Único Ordenado de la Ley General de Minería, aprobado por Decreto Supremo N° 014-92-EM, establece que no podrán establecerse concesiones no metálicas ni prórrogas de concesiones no metálicas, sobre áreas agrícolas intangibles, ni en tierras rústicas de uso agrícola, sin considerar entre éstas últimas a los pastos naturales.



Que, el inciso 32.3 del artículo 32 del Reglamento de procedimientos Mineros, aprobado por Decreto supremo N° 020-2020-EM, dispone que para fines del artículo 14 del Texto único Ordenado de la Ley General de Minería, en el caso de petitorios de concesiones mineras por sustancias no metálicas, la información sobre superposición a tierras rústicas de uso agrícola debe obtenerse del Sistema de Información Catastral Rural - SICAR. Si la superposición fuera parcial a dichas áreas se ordena el respeto, y si fuera total se procede a la cancelación de la(s) cuadrícula(s) correspondiente(s).

Que, el Área Técnica de la Dirección de Promoción y Fiscalización Minero Energética, señaló que revisado el Sistema de Información Catastral Rural-SICAR de la página web de Ministerio de Desarrollo Agrario y Riego - MINAGRI, el cual contiene los predios rurales o rústicos aplicados a actividades agrícolas que se encuentran catastrados a nivel nacional, independientemente de que sean de propiedad privada o que se traten de áreas del Estado en posesión o conducción de particulares y tras verificar la información del presente petitorio minero concluyó que:

En la imagen satelital se observa a la cuadrícula del petitorio minero superpuesto a predios rurales catastrados destinados a actividades agropecuarias:

-La cuadrícula del petitorio minero se superpone en forma parcial con doce (12) predios rurales catastrados: 31193, 31220, 32121, 32120, 32115, 32114, 31234, 32112, 732569, 31239, 31241 y 31271.

-La cuadrícula del petitorio minero se superpone en forma total con siete (07) predios rurales catastrados: 32122, 32116, 31234, 31235, 31236, 31237 y 31238.

## Resolución Directoral Regional

N° 122 -2024-GRSM/DREM

- El área disponible del derecho minero es mayor a una (01) hectárea.
- Se tiene áreas que no están catastrados destinados a actividades agropecuarias.

En consecuencia, no existe superposición total del 100% de predios agrícolas catastrados al área del petitorio minero.

### CONCESIÓN MINERA Y UTILIZACIÓN DE LAS

#### TIERRAS

Que, de acuerdo al artículo 9° del Texto Único Ordenado de la Ley General de Minería, aprobado por Decreto Supremo N° 014-92-EM, la concesión minera otorga a su titular el derecho a la exploración y explotación de los recursos minerales concedidos, y es un inmueble distinto y separado del predio donde se encuentre ubicada.

Que, el artículo 7° de la Ley N°26505, Ley de promoción de la inversión privada en el desarrollo de las actividades económicas en las tierras del territorio nacional y de las comunidades campesinas y nativas, sustituido por el artículo 1° de la Ley N° 26570 y su Reglamento aprobado por Decreto Supremo N° 017-96-AG, establece que La utilización de tierras para el ejercicio de actividades mineras o de hidrocarburos, así como para el transporte de hidrocarburos y minerales por ductos, requiere acuerdo previo con el propietario de las tierras o la culminación del procedimiento de servidumbre.

#### CONSULTA PREVIA

Que, respecto de la consulta previa, el artículo 9° de la Ley del derecho a la consulta previa a los pueblos indígenas u originarios, reconocido en el Convenio 169 de la Organización Internacional del Trabajo (OIT) - Ley N° 29785<sup>1</sup>, señala que las entidades estatales deben identificar, bajo responsabilidad, las propuestas de medidas legislativas o administrativas que tienen una relación directa con los derechos colectivos de los pueblos indígenas u originarios, de modo que, de concluirse que existiría una afectación directa a sus derechos colectivos, se proceda a una consulta previa respecto de tales medidas;

Que, conforme el artículo 2° de la Ley N° 29785, se consultan las medidas legislativas o administrativas, así como planes, programas y proyectos de desarrollo nacional y regional, que afecten directamente los **derechos colectivos de los pueblos indígenas u originarios, sobre su existencia física, identidad cultural, calidad de vida o desarrollo;**

Que, el inciso 15.2 del artículo 15° del Convenio N° 169 de la OIT señala que "En caso de que pertenezcan al Estado la propiedad de los minerales o de los recursos del subsuelo, o tenga derechos sobre otros recursos existentes en las tierras, **los gobiernos deberán establecer o mantener procedimientos con miras a consultar a los pueblos interesados, a fin de determinar si los intereses de esos**

<sup>5</sup> Conforme a lo dispuesto por la tercera disposición complementaria final de la Ley N° 29785, Ley del derecho a la consulta previa a los pueblos indígenas u originarios, reconocido en el Convenio 169 de la Organización Internacional del Trabajo (OIT), publicada el 07/09/2011 y vigente a los 90 días de su publicación, el Decreto Supremo N° 023-2011-EM, se encuentra derogado.

## Resolución Directoral Regional

N° 122 -2024-GRSM/DREM

pueblos serían perjudicados, y en qué medida, antes de emprender o autorizar cualquier programa de prospección o explotación de los recursos existentes en sus tierras. Los pueblos interesados deberán participar siempre que sea posible en los beneficios que reporten tales actividades, y percibir una indemnización equitativa por cualquier daño que puedan sufrir como resultado de esas actividades” (énfasis agregado);



Que, el artículo 6° del Reglamento de la Ley N° 29785, aprobado por Decreto Supremo N° 001-2012-MC, establece que debe efectuarse consulta previa antes de aprobar la medida administrativa que faculte el inicio de la actividad de exploración o explotación de los recursos naturales en los ámbitos geográficos donde se ubican los pueblos indígenas u originarios que podrían ver afectados directamente sus derechos colectivos;



Que, siendo la Dirección Regional de Energía y Minas San Martín, la autoridad administrativa minera con competencia para otorgar el título de concesión minera, conforme a la atribución establecida en el inciso f) de artículo 59° de la Ley Orgánica de Gobiernos Regionales, aprobada por Ley N° 27867, y asumiendo competencia del Gobierno Regional San Martín, corresponde informar si la concesión minera afecta algún derecho colectivo de pueblos indígenas y por tanto, si debe ser o no consultada, a fin que tome decisión al respecto para el otorgamiento de título de concesión minera;



Que, en el marco de las disposiciones señaladas, el otorgamiento de la concesión minera no afecta los derechos colectivos de los pueblos indígenas ni los de la población en general, porque:

- **No concede territorios** (predios, terrenos, tierras o cualquier denominación que se refiera a dicho bien), pues de conformidad con el artículo 9° del Texto Único Ordenado de la Ley General de Minería, aprobado por Decreto Supremo N° 014-92-EM, la concesión minera es un inmueble distinto y separado del predio donde se encuentra ubicada, correspondiendo al Estado garantizar el derecho de propiedad sobre la tierra, conforme lo establecen los artículos 70 y 88 de la Constitución Política del Perú;
- **La concesión minera únicamente reconoce “derechos” exclusivos a un particular sobre el yacimiento mineral**, el cual es de todos los peruanos mientras no sea extraído, conforme así lo establece el artículo 66° de la Constitución Política del Perú, al señalar que los recursos naturales pertenecen a la Nación, esto es a todos los peruanos; lo que concuerda con el artículo 4° de la Ley N° 26821, Ley Orgánica para el aprovechamiento sostenible de los recursos naturales, que señala que los recursos naturales mantenidos en su fuente son patrimonio de todos los peruanos, tratamiento que también resulta concordante con el artículo 954 del Código Civil, el cual dispone que la propiedad del predio comprende al subsuelo y al sobresuelo, pero no los recursos naturales, los yacimientos y restos arqueológicos, ni otros bienes regidos por leyes especiales;
- **La concesión minera no autoriza la utilización del predio o terreno para la realización de actividades mineras**, conforme expresamente lo regula el artículo 7 de la Ley N° 26505, Ley de promoción de la inversión privada en el desarrollo de las actividades económicas en las tierras del territorio nacional y de las comunidades

## Resolución Directoral Regional

N° 122 -2024-GRSM/DREM

campesinas y nativas, que establece que la utilización de tierras para el ejercicio de actividades mineras o de hidrocarburos requiere acuerdo previo con el propietario o la culminación del procedimiento de servidumbre;

- **La concesión minera no autoriza la búsqueda ni la extracción de los minerales en predios o terrenos**, ya que el inicio de dichas actividades deben ser autorizadas mediante otras medidas administrativas sustentadas en estudios de impacto ambiental y permisos que se gestionan con posterioridad al otorgamiento de la concesión; conforme así lo señala entre otras, la Ley General del Ambiente, Ley N° 28611, y el inciso 12.2 del artículo 12° de la Ley del Sistema Nacional de Evaluación del Impacto Ambiental, Ley N° 27446;
- **La concesión minera no contiene información sobre los impactos que podrían producirse por la ejecución de proyectos mineros, ni aprueba proyectos de exploración ni de explotación**, ya que dichos proyectos son elaborados con posterioridad al otorgamiento de la concesión minera y son autorizados por el Ministerio de Energía y Minas y por los Gobiernos Regionales para el caso de pequeña minería y minería artesanal, en base a los estudios ambientales que aprueba, los cuales contienen información sobre los impactos ambientales (físicos, biológicos, sociales, económicos y culturales) como sobre el plan de manejo ambiental (medidas para prevenir, controlar y/o mitigar los impactos ambientales), los cuales determinan la viabilidad ambiental del proyecto, conforme lo señala el Decreto Supremo N° 020-2008-EM, Reglamento Ambiental para las Actividades de Exploración Minera, y el Decreto Supremo N° 040-2014-EM, Reglamento de Protección y Gestión Ambiental para las Actividades de Explotación, Beneficio, Labor General, Transporte y Almacenamiento Minero, sobre el medio ambiente;

La concesión minera conforme al Texto Único Ordenado de la Ley General de Minería, aprobado por Decreto Supremo N° 014-92-EM, únicamente contiene datos de la cuadrícula en el Catastro Minero Nacional (coordenadas UTM, extensión, distrito, provincia y departamento) y datos de identificación del titular minero, sea persona natural (nombre, documento de identidad, estado civil y domicilio) o persona jurídica (denominación, datos de inscripción en los registros públicos así como los de su representante legal y domicilio), así como la mención a la serie de obligaciones legales que el titular minero debe cumplir, como: gestionar permisos y autorizaciones sectoriales y privadas previos a la realización de actividades mineras; respetar zonas arqueológicas, red vial nacional, áreas destinadas para la defensa nacional, entre otros; sujetarse a la normatividad sobre las tierras, el cuidado ambiental, etc., y las advertencias sobre la responsabilidad administrativa, civil o penal en caso transgrede dichas normas;

Que, en tal sentido la medida administrativa de otorgamiento de una concesión minera no tiene relación directa con los derechos colectivos de los pueblos indígenas u originarios, no origina ningún tipo de afectación directa a sus derechos colectivos, **no faculta el inicio de actividad de exploración o explotación de recursos minerales** y no produce ninguna variación en la situación jurídica de dichos derechos colectivos, por lo que no procede realizar consulta previa respecto de tal medida, en razón al tratamiento constitucional que tienen los recursos minerales en el Perú y por los alcances y efectos explicitados que tiene la medida de otorgamiento de concesión minera en el marco de la legislación peruana, lo que también





# GOBIERNO REGIONAL SAN MARTÍN

DIRECCIÓN REGIONAL DE ENERGÍA Y MINAS

## Resolución Directoral Regional

N° 122 -2024-GRSM/DREM

ha sido expresado en el fundamento 41 de la Sentencia N° 05427-2009-PC/TC del Tribunal Constitucional al señalar: "... Ello resulta aún más claro desde que el propio Convenio ha especificado como un ámbito especial donde debe llevarse a cabo la consulta aquel donde los pueblos indígenas puedan verse afectados como consecuencia de proyectos de exploración o explotación de recursos naturales en sus tierras (...)", los cuales son elaborados después de otorgada la concesión minera;

### PAGO DEL DERECHO DE VIGENCIA Y/O PENALIDAD

Que, el Derecho de Vigencia y/o penalidad se paga de acuerdo a la extensión que figura el Padrón Minero y a su Constancia de Pequeño Productor Minero o Productor Minero Artesanal vigente a la fecha de pago, conforme al Decreto Supremo N° 010-2002-EM, a la Ley que oficializa el Sistema de Cuadrículas Mineras en coordenadas UTM WGS84, Ley N° 30428, y a su Reglamento, aprobado por Decreto Supremo N° 025-2016-EM;

### CUMPLIMIENTO DEL PROCEDIMIENTO Y

### COMPETENCIA

Que, el petitorio ha cumplido con los requisitos exigidos y se ha tramitado con sujeción al procedimiento minero ordinario, conforme el Texto Único Ordenado de la Ley General de Minería, aprobado por Decreto Supremo N° 014-92-EM y sus normas reglamentarias;

Que, procede otorgar el título de concesión minera, en razón a los informes favorables de la Dirección de Promoción y Fiscalización Minero Energética de la Dirección Regional de Energía y Minas de San Martín y al haberse cumplido con las formalidades que la Ley establece;

De conformidad con la atribución establecida en el inciso f) del artículo 59° de la Ley Orgánica de Gobiernos Regionales, aprobada por la Ley N° 27867, y asumiendo competencia el Gobierno Regional de San Martín; del Texto Único Ordenado de la Ley General de Minería, aprobado por Decreto Supremo N° 014-92-EM;

### SE RESUELVE:


**ARTÍCULO PRIMERO.-OTORGAR** el título de la concesión minera **No Metálica LAS PEÑAS 2024** con código N° 72-00007-24, a favor de **COMERCIAL LUSLISELVA S.A.C.**, ubicado en el distrito de PICOTA, Provincia de PICOTA, Departamento de SAN MARTIN, de acuerdo a los datos de la Carta Nacional LAGUNA SAUCE, Hoja 14-K, comprendiendo 100 hectáreas de extensión y cuyas coordenadas UTM correspondientes a la zona 18, son las siguientes:



## Resolución Directoral Regional

N° 722 -2024-GRSM/DREM


COORDENADAS UTM WGS84 DEL PETITORIO		
VERTICE	NORTE	ESTE
1	9 233 000.00	354 000.00
2	9 232 000.00	354 000.00
3	9 232 000.00	353 000.00
4	9 233 000.00	353 000.00



**ARTÍCULO SEGUNDO.-PRECISAR** que el personal técnico que haya intervenido en la revisión y evaluación de la concesión minera, es responsable de los informes técnicos que sustentan su aprobación; dejándose constancia que los errores, omisiones o transgresiones técnicas del mismo que no haya sido posible advertir al momento de su revisión, serán de responsabilidad del especialista que elaboró los informes técnicos.



**ARTÍCULO TERCERO.-**La concesión minera es una medida administrativa que en todos los casos no origina ningún tipo de afectación directa a los derechos colectivos de los pueblos indígenas u originarios, no faculta el inicio de actividad de exploración o explotación de recursos minerales y no produce variación alguna en la situación jurídica de sus derechos colectivos.



**El presente título no confiere derecho a realizar actividades mineras de exploración o explotación;** el titular está obligado a obtener previamente la certificación ambiental contenida en la resolución expedida por la respectiva autoridad competente, sujetándose a lo dispuesto por la Ley N° 28611, Ley General del Ambiente, la Ley N° 27446, Ley del Sistema Nacional de Evaluación ambiental, y adicionalmente al Decreto Supremo N° 040-2014-EM y al Decreto Supremo N° 042-2017 -EM y a obtener la autorización de inicio de las actividades de exploración y explotación de conformidad con el Reglamento de Procedimientos Mineros, aprobado por Decreto Supremo N° 020-2020-EM.

**El título de concesión no autoriza por sí mismo a realizar las actividades mineras de exploración ni explotación, sino que previamente el concesionario deberá:**

- Contar con la certificación ambiental otorgada por la Dirección Regional de Energía y minas de San Martín.
- Gestionar la aprobación del ministerio de Cultura de las declaraciones, autorizaciones o certificados que son necesarios para el ejercicio de las actividades mineras.
- Obtener el permiso para la utilización de tierras mediante acuerdo previo con el titular o propietario del predio/ terreno superficial o la culminación del procedimiento de servidumbre administrativa, conforme a la reglamentación sobre la materia.
- Obtener la autorización de inicio de actividades de exploración y/o explotación, autorización y/o concesión de beneficio, según caso, por la Dirección General de Minería o del Gobierno Regional Correspondiente, entre otros.



## Resolución Directoral Regional

N° 122 -2024-GRSM/DREM

**ARTÍCULO CUARTO.**-La concesión minera que se otorga no autoriza, ni habilita en ningún caso a realizar actividades mineras en áreas donde la legislación lo prohíbe, así no estén dichas áreas expresamente advertidas o consignadas en la presente resolución.

El titular de la concesión minera otorgada está obligado a respetar la integridad de los terrenos ocupados por monumentos arqueológicos o históricos, proyectos hidro energéticos e hidráulicos establecidos por normas nacionales, Red Vial Nacional, oleoductos, gasoductos, poliductos, cuarteles, puertos u obras de defensa nacional o Instituciones del Estado con fines de investigación científico - tecnológico que se encuentren dentro del área otorgada en concesión minera, de acuerdo a lo establecido en el Reglamento de Procedimientos Mineros, aprobado por Decreto Supremo N° 020-2020-EM.

La realización de las actividades mineras deberá tener presente las zonas de riesgo no mitigable a que se refiere la Quinta y Octava Disposición Complementaria Final de la Ley N° 30556.

El presente título no otorga el derecho de extracción de los materiales que acarrear y depositen las aguas en sus álveos o cauces de los ríos que se ubiquen dentro del área de la concesión minera, de conformidad a lo establecido por la Ley N° 28221 y demás normas pertinentes que la regulen.

**ARTÍCULO QUINTO.**-El titular de la concesión minera deberá obtener el permiso para la utilización de las tierras mediante el acuerdo previo con el propietario del terreno o la culminación del procedimiento de servidumbre, conforme a lo dispuesto en la Ley N° 26505, Ley de la Inversión Privada en el Desarrollo de las Actividades Económicas en las Tierras del Territorio Nacional y de las Comunidades Campesinas y Nativas, su modificatoria, la Ley N° 26570, y su Reglamento aprobado por Decreto Supremo N° 017-96-AG; no procediendo el establecimiento de servidumbre sobre tierras de uso agrícola o ganadero para el desarrollo de actividades mineras no metálicas.

**ARTÍCULO SEXTO.**-Las obligaciones, restricciones y advertencias consignadas en la presente resolución son de carácter enumerativo y no limitativo, sin perjuicio por tanto de las demás normas legales aplicables que regulan y condicionan las actividades mineras de exploración y explotación.

La trasgresión y/o incumplimiento de lo señalado en los artículos precedentes, da lugar a la aplicación de las sanciones y multas que correspondan por parte de las autoridades fiscalizadoras, sin perjuicio de las demás responsabilidades atribuibles a los infractores.

El titular de la concesión minera que se otorga, se encuentra sujeto a los derechos y obligaciones establecidos en el Texto Único Ordenado de la Ley General de Minería, aprobado por Decreto Supremo N° 014-92-EM, y sus Reglamentos.





# GOBIERNO REGIONAL SAN MARTÍN

DIRECCIÓN REGIONAL DE ENERGÍA Y MINAS

## Resolución Directoral Regional

Nº 122 -2024-GRSM/DREM

**ARTÍCULO SÉPTIMO.-** Notifíquese, publíquese y consentida o ejecutoriada que sea la presente resolución, remítase copia certificada de la presente resolución al Instituto Geológico, Minero y Metalúrgico – INGEMMET a efecto que ingresen las coordenadas UTM de la presente concesión minera al Catastro Minero Nacional, y remítase los autos a la Dirección de Derecho de Vigencia.

**ARTÍCULO OCTAVO.-PUBLICAR** en la página web de la Dirección Regional de Energía y Minas San Martín ([www.dremsm.gob.pe](http://www.dremsm.gob.pe)) la presente resolución, a fin que se encuentre a disposición del público en general.

### REGÍSTRESE, PUBLÍQUESE Y COMUNÍQUESE



GOBIERNO REGIONAL SAN MARTÍN  
DIRECCIÓN REGIONAL DE ENERGÍA Y MINAS

Ing. JOSÉ ENRIQUE CELIS ESCUDERO  
DIRECTOR REGIONAL

**TRANSCRITO A:**  
**COMERCIAL LUSLISELVA S.A.C.**  
JR. CALLAO N° 099 BARRIO DE CALVARIO  
MOYOBAMBA  
MOYOBAMBA  
SAN MARTIN

La notificación personal surte efecto el día que hubiere sido realizada, la notificación por correo electrónico, el día que conste haber sido recibida.

Contra lo resuelto por la Dirección Regional de Energía y Minas procede recurso de revisión dentro de los 15 días hábiles de notificado, el cual se presenta ante INGEMMET y es resuelto por el Consejo de Minería agotando la vía administrativa.

Contra la resolución que otorga el título de concesión minera, procede recurso de revisión dentro de los 15 días hábiles siguientes a la fecha de publicación de la relación de títulos otorgados, el cual se presenta ante INGEMMET y es resuelto por el Consejo de Minería agotando la vía administrativa.



# Gobierno Regional San Martín

DIRECCIÓN REGIONAL DE ENERGÍA Y MINAS

"UNO DEL SECTOR PÚBLICO DE LA CONSERVACIÓN DE NUESTRA PROSPERIDAD Y DE LA COMERCIALIZACIÓN DE LAS PRINCIPALES MATERIAS DE INTERÉS Y VALORES"

CODIGO : 720000724  
PETITORIO : LAS PEÑAS 2024

## INFORME N° 058-2024-GR-SM/DREM-DPFME/JFEY

Señor:  
Ing. JOSE ENRIQUE CELIS ESCUDERO  
Director Regional de Energía y Minas

ASUNTO : Informe técnico final

Se ha revisado el aspecto técnico de la solicitud de formulación del presente petitorio, informándose lo siguiente:

### DATOS DEL PETITORIO:

FECHA DE FORMULACION : 11/03/2024 HORA : 15:22:00  
CLASIFICACION : No Metálica OF. FORMULACION : DREM-SM  
EXTENSION (Has) : 100.0000 N° DE CUADRICULAS : 01  
NOMBRE(s) DE LA(s)  
CARTA(s) NACIONAL(es) : LAGUNA SAUCE  
NUMERO DE LA(s) HOJA(s) : 14-K  
ZONA : 18 ESCALA : 1/100,000  
DEMARCAACION :  
DISTRITO(s) : PICOTA  
PROVINCIA(s) : PICOTA  
DEPARTAMENTO(s) : SAN MARTIN



SITUACION DEL PETITORIO  
CUADRICULAS SIN DERECHOS MINEROS PRIORITARIOS

### OBSERVACIONES:

#### a) Derechos mineros prioritarios y posteriores

El petitorio en evaluación no presenta derechos mineros prioritarios, ni derechos posteriores.

#### b) Datos de la Carta Nacional

Revisado el petitorio en la Carta Nacional de nombre: Laguna Sauce, Hoja: 14-K, elaborado por el IGN (Datum WGS84):

No se observa:



- Área Urbana, ni Expansión Urbana.
- Zona Agrícola.

c) Calificación PMA - PPM

El titular del presente petitorio en evaluación no tiene calificación PMA-PPM, cuya constancia es otorgado por la Dirección General de Formalización Minera del Ministerio de Energía y Minas.

d) Superposición a áreas restringidas

El petitorio en evaluación se encuentra sobre:

El Parque Nacional Cordillera Azul, declarado con Decreto Supremo N° 031-2001-AG, de fecha 21/05/2001, y publicado en el Diario Oficial El Peruano el 22/05/2001, Zona de Amortiguamiento, y se encuentra graficando en el Catastro de Áreas Restringidas de acuerdo a su norma de creación.

- Mediante Resolución Jefatural N° 144-2007-INRENA, publicada el 25/07/2007 en el diario oficial El Peruano se establece la Zona de Amortiguamiento del Parque Nacional Cordillera Azul, el cual fue modificado con Resolución Jefatural N° 064-2011-SERNANP de fecha 14/04/2011, publicado en el Diario Oficial El Peruano con fecha 12/05/2011, en la que se aprueba la actualización del Plan Maestro del Parque Nacional Cordillera Azul.
- En dicha Resolución Jefatural, se establece la nueva delimitación de la zona de amortiguamiento, y se publica el mapa y la memoria descriptiva de la Zona de Amortiguamiento del Parque Nacional Cordillera Azul. Revisado dicha publicación se observa en ella lo siguiente:
  - La zona de amortiguamiento se encuentra delimitada de manera georeferenciada utilizando coordenadas UTM WGS84, zona UTM 18 y descriptiva utilizando accidentes geograficos.
  - Respecto a la Zona de Amortiguamiento del Parque Nacional Cordillera Azul, somos de opinión que cumple con los requisitos a que se refiere el artículo 61° del Decreto Supremo N° 038-2001-AG, al encontrarse publicada la Resolución Jefatural N° 064-2011-SERNANP, y los linderos actualizados se encuentra ingresado el Catastro de Áreas Restringidas.



Por lo expuesto, revisado el Plano Catastral Minero se advierte que el petitorio **LAS PEÑAS 2024** de código **720000724** se encuentra superpuesto en forma **PARCIAL** a su Zona de Amortiguamiento del Parque Nacional Cordillera Azul.

Mediante Oficio N° 1226-2024-GRSM/DREM de fecha 20/08/2024, se oficia al SERNANP el Informe Técnico y Legal, para su opinión respecto a la compatibilidad del área del petitorio minero con la Zona de Amortiguamiento del Parque Nacional Cordillera Azul.

Con Oficio N° 000160-2024-SERNANP/PNCAZ-SGD de fecha 29 de agosto de 2024, adjunto a la Opinión Técnica N° 094-2024-SERNANP-JPNCAZ, la jefatura del Parque Nacional Cordillera Azul, concluyó:

- La solicitud del petitorio minero no metálico LAS PEÑAS 2024 de código 720000724, superpuesta a la Zona de Amortiguamiento del Parque Nacional Cordillera Azul, es



## GOBIERNO REGIONAL SAN MARTÍN

DIRECCIÓN REGIONAL DE ENERGÍA Y MINAS

TRABAJO DEL INCORPORADO DE LA COMISIÓN DE REGULACIÓN DE LA ENERGÍA ELÉCTRICA Y DE LA COMERCIALIZACIÓN DE LAS ENERGÍAS RENOVABLES DE ENERGÍA Y MINAS

COMPATIBLE el área de 93.51 has, dado que no contraviene con la Categoría, Zonificación, Plan Maestro y Objetivos de Creación de la referida Área Natural Protegida.

Asimismo; se encuentra superpuesto en forma **TOTAL** al Proyecto Especial de Irrigación e Hidroenergético Huallaga Central y Bajo Mayo, declarado con Decreto Ley 22517, publicado el 02/05/1979.

Revisado el expediente de código PY000005 del Proyecto Especial Huallaga Central y Bajo Mayo, existente en el acervo documentario de la Dirección de Catastro del Instituto Geológico, Minero y Metalúrgico (INGEMMET) se observa en ella lo siguiente:

- Mediante Informe N° 034-2007-INGEMMET-DC/UCA, de fecha: 14/09/2007, la Unidad de Catastro de Áreas Restringidas, luego de evaluar la información del Oficio N° 213-2007-GRSM-PEHCBM/GG de fecha: 23/08/2007 remitido por la Gerencia General del proyecto Especial, que fue adjuntada al Oficio N° 596-2007-GR-SM/DREM de fecha 28/08/2007 enviado por la Dirección Regional de Energía y Minas del Gobierno Regional de San Martín, es de opinión, se ingrese al Catastro de Áreas Restringidas el Proyecto Especial Huallaga Central y Bajo Mayo, sobre la información remitida en los oficios mencionados, al reunir los requisitos técnicos y documentales que permiten su graficación.
- Mediante Oficio N° 1055-2017-GRSM/PEHCBM/GG de fecha 20 de octubre de 2017, se adjunta el Informe N° 033-2017-GRSM/PEHCBM/DMA/EIIZyOT/TDBCH de fecha 11 de octubre 2017, en la que indican que el Proyecto Especial Huallaga Central y Bajo Mayo no constituye ser un Proyecto Hidráulico e Hidro energético, ya que con su creación mediante Decreto Ley N° 22517, se le encarga ejecutar el Proyecto de Desarrollo de Tierras de Ceja de Selva en el área del Huallaga Central y Bajo Mayo, teniendo como ámbito de influencia a las siguientes provincias: Lamas, San Martín, El Dorado, Huallaga, Picota, Mariscal Cáceres, Bellavista yocache.
- A la fecha, se encuentra ingresado en forma referencial el Proyecto Especial Huallaga Central y Bajo Mayo en el Catastro de Áreas Restringidas del INGEMMET.

Por lo expuesto, el petitorio **LAS PEÑAS 2024** de código **720000724** se encuentra superpuesto en forma **TOTAL** al Proyecto Especial Huallaga Central y Bajo Mayo.

### e) Información remitida por SERFOR

Mediante Oficio N° 1225-2024-GRSM/DREM de fecha 20/08/2024, se oficia al SERFOR el Informe Técnico y Legal, para su opinión respecto a la superposición de concesiones forestales y terrenos de aptitud forestal.

Con Oficio N° D000857-2024-MIDAGRI-SERFOR-DGIOFFS de fecha 11/09/2024, adjunto al Informe Técnico D000314-2024-MIDAGRI-SERFOR-DGIOFFS-DCZO, el SERFOR concluyó:

- No existe superposición de concesiones forestales con el derecho minero en consulta.
- La opinión emitida por el SERFOR, es previa a las actividades mineras, que radica en constituirse como alerta, respecto a los recursos forestales y de fauna silvestre



existentes en el ámbito del petitorio minero con la finalidad de evitar la degradación de la diversidad ecológica.

**f) Información del Sistema de Información Catastral – SICAR**

Conforme lo dispuesto en el numeral 32.3 del artículo 32 del Reglamento de Procedimientos Mineros - Decreto Supremo N° 020-2022-EM, la información sobre la superposición a tierras rústicas de uso agrícola debe considerarse de la página Web del MINAGRI, mediante el Sistema de Información Catastral Rural- SICAR::MINAGRI V2.0.4, que contiene los predios rurales o rústicos aplicados a actividades agrícolas y/o pecuarias que se encuentran catastrados a nivel nacional, independientemente de que sean de propiedad privada o que se traten de áreas del Estado en posesión o conducción de particulares; mediante el cual se determinó:

En la imagen satelital se observa a la cuadrícula del petitorio minero superpuesto a predios rurales catastrados destinados a actividades agropecuarias:

- La cuadrícula del petitorio minero se superpone en forma parcial con doce (12) predios rurales catastrados: 31193, 31220, 32121, 32120, 32115, 32114, 31234, 32112, 732569, 31239, 31241 y 31271.
- La cuadrícula del petitorio minero se superpone en forma total con siete (07) predios rurales catastrados: 32122, 32116, 31234, 31235, 31236, 31237 y 31238.
- El área disponible del derecho minero es mayor a una (01) hectárea.
- Se tiene áreas que no están catastrados destinados a actividades agropecuarias.

En consecuencia, no existe superposición total del 100% de predios agrícolas catastrados al área del petitorio minero.

**g) Publicación de los avisos**

Las coordenadas UTM del presente petitorio publicado en los diarios autorizados están correctamente identificados, por lo que su publicación es correcta.

**h) Coordenadas UTM referidas al sistema Geodésico Oficial WGS84 y sistema PSAD56 del petitorio minero.**

Las coordenadas UTM del presente petitorio se encuentran correctamente identificadas, siendo estas las siguientes:



COORDENADAS UTM WGS84 DEL PETITORIO		
VERTICE	NORTE	ESTE
1	9 233 000.00	354 000.00
2	9 232 000.00	354 000.00
3	9 232 000.00	353 000.00
4	9 233 000.00	353 000.00

Las coordenadas UTM equivalentes del presente petitorio en el Sistema PSAD56, de acuerdo a lo señalado en el artículo 2 de la Ley N° 30428, son las siguientes:

COORDENADAS UTM PSAD56 DEL PETITORIO		
VERTICE	NORTE	ESTE
1	9 233 361.87	354 226.04



# GOBIERNO REGIONAL SAN MARTÍN

## DIRECCIÓN REGIONAL DE ENERGÍA Y MINAS


PARO DEL LICENCIAMIENTO DE LA EXPLORACION DE NUEVA INDEPENDENCIA Y DE LA COMERCIALIZACION DE LAS RESERVAS MINERAS DE FERRO Y ALUMINIO

2	9 232 361.87	354 226.04
3	9 232 361.88	353 226.03
4	9 233 361.87	353 226.03

Remítase el expediente al Abogado de la Dirección de Promoción y Fiscalización Minero Energética, para su informe respectivo.

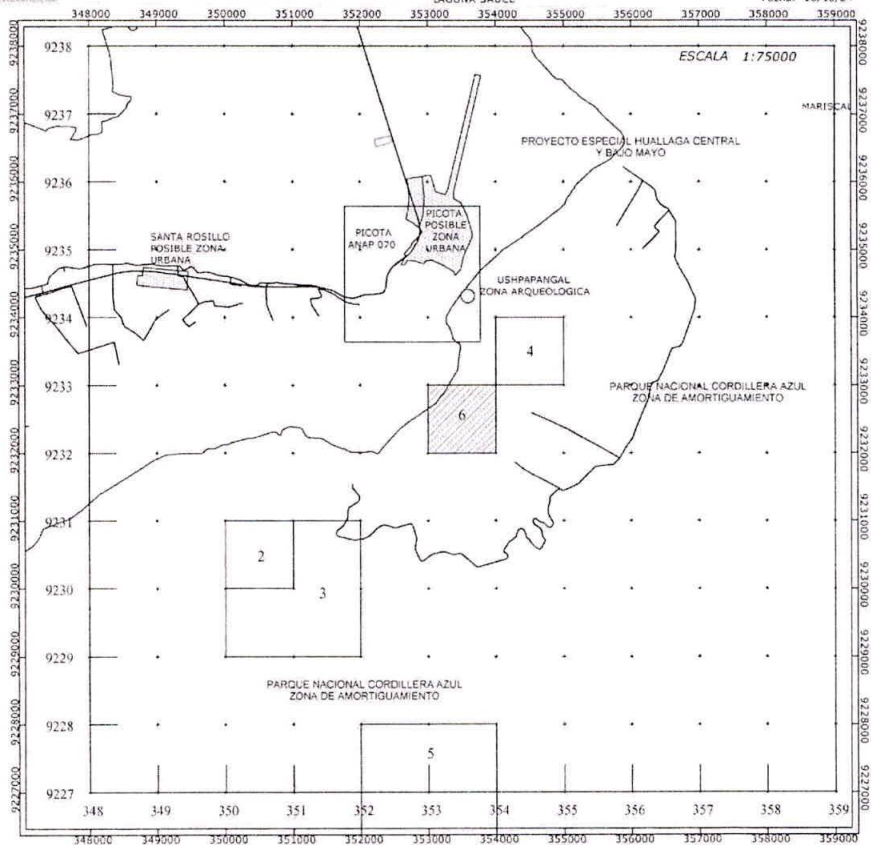
Moyobamba, 10 OCT. 2024



  
JESUS F. ELECANO YUPANQUI  
DIRECCION DE PROMOCION Y FISCALIZACION  
MINERO ENERGETICA-DREM-SM

NOTA: SE ADJUNTA EL PLANO CATASTRAL





**CÓDIGO : 720000724**  
**DERECHO MINERO : LAS PEÑAS 2024**  
**NÚMERO DE HECTÁREAS : 100.0000**

**DERECHOS ANTERIORES:**  
No presenta derechos anteriores...

**DERECHOS POSTERIORES:**  
No presenta derechos posteriores...

**CATASTRO NO MINERO:**  
 Zonas urbanas: El DM evaluado no se encuentra superpuesto a un área urbana  
 Zonas reservadas: PARQUE NACIONAL CORDILLERA AZUL - PROYECTO ESPECIAL HUALLAGA CENTRAL Y BAJO MAYO  
 Cobertura temística serfor: El DM evaluado no se encuentra superpuesto a un área forestal  
 Límites fronterizos (Fuente IGN): Distancia de la línea de frontera 265.456 (Km.)

**LISTADO DE DERECHO MINEROS**

#	NOMBRE	CODIGO	PAORON	TE	TP	PUBL	CATA	SUST
6	LAS PEÑAS 2024	720000724	-	PE	P	NP	NI	N
1	AGREGADOS PICOTA	P220000322	-	PB	S	NP	NI	N
2	CANTERA SHABARITA	720000224	-	PE	P	NP	NI	N
3	CANTERA SHABARITA II	720000434	-	PE	P	NP	NI	N
4	FUNDO PACASMAYO	720000324	-	PE	P	NP	NI	N
5	JIRER	720000524	-	PE	P	NP	NI	N







CLÁUSULA DE SALVAGUARDA: La información sobre Areas Restringidas a la Actividad Minera (Areas Naturales, Zonas Urbanas y de Expansión Urbana, Zonas Arqueológicas, Proyectos Especiales, Reserva Turística y otras) que grafican en el plano catastral, tienen CARÁCTER REFERENCIAL, toda vez que su administración corresponde a otras entidades. Su actualización se efectúa de acuerdo a la información que dichas Entidades envían al INGENMET.

# Mapa del SICAR - ● ETITORIO MINERO LAS PEÑAS 2024



October 10, 2024

- |  |   |  |
|--|---|--|
|  Comunidades Nativas    |  Catastro Minero             |  Provincias    |
|  Comunidades Campesinas |  Solicitud de Derecho Minero |  Departamentos |
|  Predio Rural           |  Distritos                   |  |





**GOBIERNO REGIONAL SAN MARTÍN**

**DIRECCIÓN REGIONAL DE ENERGÍA Y MINAS**

"AÑO DEL BICENTENARIO DE LA CONSOLIDACIÓN DE NUESTRA INDEPENDENCIA Y DE LA COMMEMORACIÓN DE LAS HEROICAS BATALLAS DE JUNAY Y VILACUCHO"

PETITORIO : LAS PEÑAS 2024  
CODIGO : 720000724

Moyobamba, 10 OCT. 2024

VISTO el Informe N° 058-2024-GRSM/DREM-DPFME/JFEY que antecede y estando de acuerdo con lo expresado, **SE REQUIERE** que la Dirección de Promoción y Fiscalización Minero Energética continúe la evaluación y emita su informe legal.



GOBIERNO REGIONAL SAN MARTÍN  
DIRECCIÓN REGIONAL DE ENERGÍA Y MINAS

Ing. JOSÉ ENRIQUE CELIS ESCUDERO  
DIRECTOR REGIONAL



# GOBIERNO REGIONAL SAN MARTÍN

DIRECCIÓN REGIONAL DE ENERGÍA Y MINAS

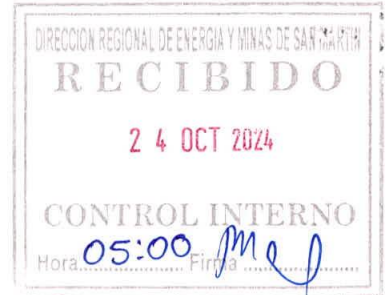
## INFORME LEGAL N° 167-2024-GRSM/DREM/AEFA

A : **Ing. José Enrique Celis Escudero**  
Director Regional de Energía y Minas

De : Abg. Alejandro Eduardo Flores Alegre.

ASUNTO : Aprobación de Título de Concesión Minera

FECHA : Moyobamba, 24 de octubre de 2024.



Me dirijo a Ud., en atención al documento de la referencia y documentación anexa, para manifestarle lo siguiente:

PETITORIO : **LAS PEÑAS 2024**  
CODIGO : **72-00007-24.**  
TITULAR : **COMERCIAL LUSLISELVA S.A.C**



UBICACIÓN:

Distrito : **PICOTA**  
Provincia : **PICOTA**  
Departamento : **SAN MARTIN**

Fecha de presentación : **11 DE MARZO DE 2024**

Extensión Superficial del área : **100 hectáreas**

Notificación de carteles para publicación : **19 DE SETIEMBRE DE 2024**

Publicación de Avisos de Petitorio

Diario Oficial "El Peruano" : **25 DE SETIEMBRE DE 2024**

Diario Local "Hoy" : **24 DE SETIEMBRE DE 2024**

Presentación de Publicaciones : **30 DE SETIEMBRE DE 2024**

La opinión que se emita en el presente Informe es estrictamente sobre aspectos jurídicos y no técnicos, y en consecuencia está condicionada a lo que se analice y se concluya en los Informes Técnicos elaborados, los mismos que en virtud del principio de buena fe, se consideran correctamente elaborados y sujetos a los lineamientos y disposiciones establecidas conforme la materia que corresponda.




## GOBIERNO REGIONAL SAN MARTÍN

DIRECCIÓN REGIONAL DE ENERGÍA Y MINAS

Asimismo, el análisis de las opiniones emitidas en el presente Informe se ampara en el principio de confianza que se desarrolla en la Administración Pública, el mismo que se precisa en el tercer párrafo del Fundamento 4.47 de la Casación N° 23-2016 de la Corte Suprema de Justicia de la República que señala: *"La necesidad de acudir al principio de confianza es más evidente cuando hablamos de organizaciones complejas, como son las instituciones públicas, en las cuales la persona tiene que interactuar con muchos otros funcionarios día a día. Por ende, si el funcionario público tuviera como exigencia permanente verificar que otro funcionario ubicado en un nivel jerárquicamente inferior o en un nivel horizontal al suyo cumple o no su función, no le quedaría lugar para cumplir sus propias labores. De ahí que se parte de una presunción: todo funcionario con el que se interactúa obra en cabal cumplimiento de sus funciones"*.

Revisado el procedimiento que contiene el expediente, las fechas de las publicaciones y de presentación de las mismas, se advierte que el petionario ha cumplido con los plazos previstos en el artículo 122° del Texto Único Ordenado de la Ley General de Minería, aprobado por Decreto Supremo N° 014-92-EM, y no existe oposición en trámite.



Estando al informe de la Dirección de Promoción y Fiscalización Minero Energética, sobre el aspecto técnico del presente petitorio, se advierte que sus coordenadas UTM están enmarcadas dentro del sistema de cuadrículas y, además, no hay dentro de las cuadrículas derechos mineros prioritarios ni derechos mineros posteriores.

### CALIFICACIÓN DEL TITULAR DEL PETITORIO

El titular del presente petitorio en evaluación hasta la fecha NO tiene calificación como Pequeño Productor Minero (PPM) o Productor Minero Artesanal (PMA), cuya constancia es otorgado por la Dirección General de Formalización Minera del Ministerio de Energía y Minas.

### CON RESPECTO A LA PUBLICACIÓN DE LOS AVISOS

Las coordenadas UTM del presente petitorio publicado en los diarios autorizados están correctamente identificados, por lo que su publicación es correcta.

### CON RESPECTO A LA SUPERPOSICIÓN DE ÁREAS RESTRINGIDAS

1-El Parque Nacional Cordillera Azul, declarado con Decreto Supremo N° 031-2001-AG, de fecha 21/05/2001, y publicado en el Diario Oficial El Peruano el 22/05/2001, Zona de Amortiguamiento, y se encuentra graficando en el Catastro de Áreas Restringidas de acuerdo a su norma de creación.

Mediante Resolución Jefatural N° 144-2007-INRENA, publicada el 25/07/2007 en el diario oficial El Peruano se establece la Zona de Amortiguamiento del Parque Nacional Cordillera Azul, el cual fue modificado con Resolución Jefatural N° 064-2011-SERNANP de fecha 14/04/2011, publicado en el Diario Oficial El Peruano con fecha 12/05/2011, en la que se aprueba la actualización del Plan Maestro del Parque Nacional Cordillera Azul.



# GOBIERNO REGIONAL SAN MARTÍN

DIRECCIÓN REGIONAL DE ENERGÍA Y MINAS

Concluyendo, el petitorio LAS PEÑAS 2024 de código 720000724 se encuentra superpuesto en forma PARCIAL a la Zona de Amortiguamiento del Parque Nacional Cordillera Azul.

Mediante Oficio N° 1226-2024-GRSM/DREM de fecha 20/08/2024, se oficia al SERNANP el Informe Técnico y Legal, para su opinión respecto a la compatibilidad del área del petitorio minero con la Zona de Amortiguamiento del Parque Nacional Cordillera Azul.

Con Oficio N° 000160-2024-SERNANP/PNCAZ-SGD de fecha 29 de agosto de 2024, adjunto a la Opinión Técnica N° 094-2024-SERNANP-JPNCAZ, la jefatura del Parque Nacional Cordillera Azul, concluyó:

La solicitud del petitorio minero no metálico LAS PEÑAS 2024 de código 72-00007-24, superpuesta a la Zona de Amortiguamiento del Parque Nacional Cordillera Azul, es COMPATIBLE el área de 93.51 has, dado que no contraviene con la Categoría, Zonificación, Plan Maestro y Objetivos de Creación de la referida Área Natural Protegida.

2-El petitorio en evaluación se encuentra superpuesto en forma TOTAL al Proyecto Especial de Irrigación e Hidro energético Huallaga Central y Bajo Mayo, declarado con Decreto Ley 22517, publicado el 02/05/1979.



Revisado el expediente de código PY000005 del Proyecto Especial Huallaga Central y Bajo Mayo, existente en el acervo documentario de la Dirección de Catastro del Instituto Geológico, Minero y Metalúrgico (INGEMMET) se observa en ella lo siguiente:

Mediante Oficio N° 1055-2017-GRSM/PEHCBM/GG de fecha 20 de octubre de 2017, se adjunta el Informe N° 033-2017-GRSM/PEHCBM/DMA/EIIZyOT/TDBCH de fecha 11 de octubre 2017, en la que indican que el Proyecto Especial Huallaga Central y Bajo Mayo no constituye ser un Proyecto Hidráulico e Hidro energético, por lo tanto no resulta aplicable la obligación de respeto establecido en el artículo 36° del reglamento de procedimientos mineros, aprobado por Decreto Supremo N° 020-2020-EM.

## RESPECTO DE LA CONSULTA AL SERVICIO NACIONAL FORESTAL Y DE FAUNA SILVESTRE- SERFOR

Mediante Oficio N° 1225-2024-GRSM/DREM de fecha 20/08/2024, se oficia al SERFOR el Informe Técnico y Legal, para su opinión respecto a la superposición de concesiones forestales y terrenos de aptitud forestal.

Con Oficio N° D000857-2024-MIDAGRI-SERFOR-DGIOFFS de fecha 11/09/2024, adjunto al Informe Técnico D000314-2024-MIDAGRI-SERFOR-DGIOFFS-DCZO, el SERFOR concluyó:

-No existe superposición de concesiones forestales con el derecho minero en consulta.

La opinión emitida por el SERFOR, es previa a las actividades mineras, que radica en constituirse como alerta, respecto a los recursos forestales y de fauna silvestre existentes en el ámbito del petitorio minero con la finalidad de evitar la degradación de la diversidad ecológica.



## GOBIERNO REGIONAL SAN MARTÍN

DIRECCIÓN REGIONAL DE ENERGÍA Y MINAS

### INFORMACIÓN DEL SISTEMA DE INFORMACIÓN CATASTRAL RURAL-SICAR- CON RESPECTO A LAS TIERRAS RÚSTICAS DE USO AGRÍCOLA

El artículo 14 del Texto Único Ordenado de la Ley General de Minería, aprobado por Decreto Supremo N° 014-92-EM, establece que no podrán establecerse concesiones no metálicas ni prórrogas de concesiones no metálicas, sobre áreas agrícolas intangibles, ni en tierras rústicas de uso agrícola, sin considerar entre éstas últimas a los pastos naturales.

Asimismo, el inciso 32.3 del artículo 32 del Reglamento de procedimientos Mineros, aprobado por Decreto supremo N° 020-2020-EM, dispone que para fines del artículo 14 del Texto único Ordenado de la Ley General de Minería, en el caso de petitorios de concesiones mineras por sustancias no metálicas, la información sobre superposición a tierras rústicas de uso agrícola debe obtenerse del Sistema de Información Catastral Rural - SICAR. Si la superposición fuera parcial a dichas áreas se ordena el respeto, y si fuera total se procede a la cancelación de la(s) cuadrícula(s) correspondiente(s).



El Área Técnica de la Dirección de Promoción y Fiscalización Minero Energética, señaló que revisado el Sistema de Información Catastral Rural-SICAR de la página web de Ministerio de Desarrollo Agrario y Riego - MINAGRI, el cual contiene los predios rurales o rústicos aplicados a actividades agrícolas que se encuentran catastrados a nivel nacional, independientemente de que sean de propiedad privada o que se traten de áreas del Estado en posesión o conducción de particulares y tras verificar la información del presente petitorio minero concluyó que:

En la imagen satelital se observa a la cuadrícula del petitorio minero superpuesto a predios rurales catastrados destinados a actividades agropecuarias:

- La cuadrícula del petitorio minero se superpone en forma parcial con doce (12) predios rurales catastrados: 31193, 31220, 32121, 32120, 32115, 32114, 31234, 32112, 732569, 31239, 31241 y 31271.
- La cuadrícula del petitorio minero se superpone en forma total con siete (07) predios rurales catastrados: 32122, 32116, 31234, 31235, 31236, 31237 y 31238.
- El área disponible del derecho minero es mayor a una (01) hectárea.
- Se tiene áreas que no están catastrados destinados a actividades agropecuarias.

En consecuencia, no existe superposición total del 100% de predios agrícolas catastrados al área del petitorio minero.

Al respecto, considerando lo informado por el Área Técnica de la Dirección de Promoción y Fiscalización Minero Energética, se procede continuar con el trámite del presente petitorio minero.



# GOBIERNO REGIONAL SAN MARTÍN

DIRECCIÓN REGIONAL DE ENERGÍA Y MINAS

## RESPECTO DE LA CONSULTA PREVIA

El artículo 9° de la Ley del derecho a la consulta previa a los pueblos indígenas u originarios, reconocido en el Convenio 169 de la Organización Internacional del Trabajo (OIT) - Ley N° 29785<sup>1</sup>, señala que las entidades estatales deben identificar, bajo responsabilidad, las propuestas de medidas legislativas o administrativas que tienen una relación directa con los derechos colectivos de los pueblos indígenas u originarios, de modo que, de concluirse que existiría una afectación directa a sus derechos colectivos, se proceda a una consulta previa respecto de tales medidas.

Conforme el artículo 2° de la Ley N° 29785, se consultan las medidas legislativas o administrativas, así como planes, programas y proyectos de desarrollo nacional y regional, que afecten directamente **los derechos colectivos de los pueblos indígenas u originarios, sobre su existencia física, identidad cultural, calidad de vida o desarrollo.**

El inciso 15.2 del artículo 15° del Convenio N° 169 de la OIT señala que “En caso de que pertenezcan al Estado la propiedad de los minerales o de los recursos del subsuelo, o tenga derechos sobre otros recursos existentes en las tierras, **los gobiernos deberán establecer o mantener procedimientos con miras a consultar a los pueblos interesados, a fin de determinar si los intereses de esos pueblos serían perjudicados, y en qué medida, antes de emprender o autorizar cualquier programa de prospección o explotación de los recursos existentes en sus tierras.** Los pueblos interesados deberán participar siempre que sea posible en los beneficios que reporten tales actividades, y percibir una indemnización equitativa por cualquier daño que puedan sufrir como resultado de esas actividades” (énfasis agregado).



El artículo 6° del Reglamento de la Ley N° 29785, aprobado por Decreto Supremo N° 001-2012-MC, establece que debe efectuarse consulta previa antes de aprobar la medida administrativa que **faculte el inicio de la actividad de exploración o explotación** de los recursos naturales en los ámbitos geográficos donde se ubican los pueblos indígenas u originarios que podrían ver afectados directamente sus derechos colectivos.

Siendo la Dirección Regional de Energía y Minas, la autoridad administrativa minera con competencia para otorgar el título de concesión minera, conforme a la atribución establecida en el inciso f) del artículo 59° de la Ley Orgánica de Gobiernos Regionales, aprobada por la Ley N° 27867 y asumiendo competencia el Gobierno Regional de San Martín corresponde informar si la concesión minera afecta algún derecho colectivo de pueblos indígenas y por tanto, si debe ser o no que tome decisión al respecto para el otorgamiento del título de concesión minera.

En el marco de las disposiciones señaladas, el otorgamiento de la concesión minera no afecta los derechos colectivos de los pueblos indígenas ni los de la población en general, porque:

<sup>1</sup> Conforme a lo dispuesto por la tercera disposición complementaria final de la Ley N° 29785, Ley del derecho a la consulta previa a los pueblos indígenas u originarios, reconocido en el Convenio 169 de la Organización Internacional del Trabajo (OIT), publicada el 07/09/2011 y vigente a los 90 días de su publicación, el Decreto Supremo N° 023-2011-EM, se encuentra derogado.

<sup>2</sup> Art. 1 del Título Preliminar de la Ley Orgánica del Poder Ejecutivo, Ley N° 29158. - Principio de legalidad.

Las Autoridades, funcionarios y servidores del Poder Ejecutivo están sometidos a la Constitución Política del Perú, a las leyes y a las demás normas del ordenamiento jurídico. Desarrollan sus funciones dentro de las facultades que les estén conferidas.





## GOBIERNO REGIONAL SAN MARTÍN

DIRECCION REGIONAL DE ENERGÍA Y MINAS

- **No concede territorios** (predios, terrenos, tierras o cualquier denominación que se refiera a dicho bien), pues de conformidad con el artículo 9° del Texto Único Ordenado de la Ley General de Minería, aprobado por Decreto Supremo N° 014-92-EM, la concesión minera es un inmueble distinto y separado del predio donde se encuentra ubicada, correspondiendo al Estado garantizar el derecho de propiedad sobre la tierra, conforme lo establecen los artículos 70° y 88° de la Constitución Política del Perú.
- **La concesión minera únicamente reconoce “derechos” exclusivos a un particular sobre el yacimiento mineral**, el cual es de todos los peruanos mientras no sea extraído, conforme así lo establece el artículo 66° de la Constitución Política del Perú, al señalar que los recursos naturales pertenecen a la Nación, esto es a todos los peruanos; lo que concuerda con el artículo 4° de la Ley N° 26821, Ley Orgánica para el aprovechamiento sostenible de los recursos naturales, que señala que los recursos naturales mantenidos en su fuente son patrimonio de todos los peruanos, tratamiento que también resulta concordante con el artículo 954° del Código Civil, el cual dispone que la propiedad del predio comprende al subsuelo y al sobresuelo, pero no los recursos naturales, los yacimientos y restos arqueológicos, ni otros bienes regidos por leyes especiales.
- **La concesión minera no autoriza la utilización del predio o terreno para la realización de actividades mineras**, conforme expresamente lo regula el artículo 7° de la Ley N° 26505, Ley de promoción de la inversión privada en el desarrollo de las actividades económicas en las tierras del territorio nacional y de las comunidades campesinas y nativas, que establece que la utilización de tierras para el ejercicio de actividades mineras o de hidrocarburos requiere acuerdo previo con el propietario o la culminación del procedimiento de servidumbre.
- **La concesión minera no autoriza la búsqueda ni la extracción de los minerales en predios o terrenos**, ya que el inicio de dichas actividades deben ser autorizadas mediante otras medidas administrativas sustentadas en estudios de impacto ambiental y permisos que se gestionan con posterioridad al otorgamiento de la concesión; conforme así lo señala entre otras, la Ley General del Ambiente, Ley N° 28611 y el inciso 12.2 del artículo 12° de la Ley del Sistema Nacional de Evaluación del Impacto Ambiental, Ley N° 27446.
- **La concesión minera no contiene información sobre proyectos mineros, ni aprueba proyectos de exploración ni de explotación**, ya que dichos proyectos son elaborados con posterioridad al otorgamiento de la concesión minera y son autorizados por el Ministerio de Energía y Minas y por los Gobiernos Regionales para el caso de pequeña minería y minería artesanal, en base a los estudios ambientales que aprueba, los cuales contienen información sobre los impactos ambientales (físicos, biológicos, sociales, económicos y culturales) como sobre el plan de manejo ambiental (medidas para prevenir, controlar y/o mitigar los impactos ambientales), los cuales determinan la viabilidad ambiental del proyecto, conforme lo señala el Decreto Supremo N° 020-2008-EM, Reglamento Ambiental para las Actividades de Exploración Minera, y el Decreto Supremo N° 040-2014-EM, Reglamento de Protección y Gestión Ambiental para las Actividades de Explotación, Beneficio, Labor General, Transporte y Almacenamiento Minero, sobre el medio ambiente.
- La concesión minera conforme al Texto Único Ordenado de la Ley General de Minería, aprobado por Decreto Supremo N° 014-92-EM, únicamente contiene datos de la cuadrícula en el Catastro Minero Nacional (coordenadas UTM, extensión, distrito, provincia y departamento) y datos de identificación del titular minero, sea persona natural (nombre, documento de identidad, estado civil y domicilio) o persona jurídica





## GOBIERNO REGIONAL SAN MARTÍN

DIRECCIÓN REGIONAL DE ENERGÍA Y MINAS

(denominación, datos de inscripción en los registros públicos así como los de su representante legal y domicilio), así como la mención a la serie de obligaciones legales que el titular minero debe cumplir, como: gestionar permisos y autorizaciones sectoriales y privadas previos a la realización de actividades mineras; respetar zonas arqueológicas, red vial nacional, áreas destinadas para la defensa nacional, entre otros; sujetarse a la normatividad sobre las tierras, el cuidado ambiental, etc. y las advertencias sobre la responsabilidad administrativa, civil o penal en caso transgreda dichas normas.

En tal sentido la medida administrativa de otorgamiento de una concesión minera no tiene relación directa con los derechos colectivos de los pueblos indígenas u originarios, no origina ningún tipo de afectación directa a sus derechos colectivos, no faculta el inicio de actividad de exploración o explotación de recursos minerales y no produce ninguna variación en la situación jurídica de dichos derechos colectivos, por lo que no procede realizar consulta previa respecto de tal medida, en razón al tratamiento constitucional que tienen los recursos minerales en el Perú y por los alcances y efectos explicitados que tiene la medida de otorgamiento de concesión minera en el marco de la legislación peruana, lo que también ha sido expresado en el fundamento 41 de la Sentencia N° 05427-2009-PC/TC del Tribunal Constitucional al señalar: "... Ello resulta aún más claro desde que el propio Convenio ha especificado como un ámbito especial donde debe llevarse a cabo la consulta aquel donde los pueblos indígenas puedan verse afectados como consecuencia de proyectos de exploración o explotación de recursos naturales en sus tierras (...)", los cuales son elaborados después de otorgada la concesión minera.

Por lo expuesto, los suscritos somos de opinión que habiéndose vencido los plazos que establece el artículo 123° del Texto Único Ordenado de la Ley General de Minería, aprobado por Decreto Supremo No. 014-92-EM, y estando al Informe Técnico favorable, procede otorgar el Título de Concesión Minera **LAS PEÑAS 2024**, con código N° **72-00007-24** a favor de **COMERCIAL LUSLISELVA S.A.C.** donde se precise que la medida administrativa de otorgamiento de título de concesión minera, no tiene relación directa con los derechos colectivos de los pueblos indígenas u originarios, no origina ningún tipo de afectación directa a los derechos colectivos, no faculta el inicio de actividad de exploración o explotación de recursos minerales, y no produce variación alguna en la situación jurídica de sus derechos colectivos, por lo que no procede realizar consulta previa respecto de tal medida.

Atentamente,



Abg. Alejandro E. Flores Alegre

ESPECIALISTA LEGAL  
CAL: 55403



# GOBIERNO REGIONAL SAN MARTÍN

DIRECCIÓN REGIONAL DE ENERGÍA Y MINAS

Moyobamba, 24 de octubre de 2024.

Visto, el Informe Legal favorable y el Proyecto de Resolución Directoral Regional que antecede; esta Dirección Regional autoriza **NOTIFICAR** al administrado la respectiva Resolución con visación de la Dirección de Promoción y Fiscalización Minero Energética.



GOBIERNO REGIONAL SAN MARTÍN  
DIRECCIÓN REGIONAL DE ENERGÍA Y MINAS

Ing. JOSÉ ENRIQUE CELIS ESCUDERO  
DIRECTOR REGIONAL